

## КАРТА-ПЛАН ТЕРРИТОРИИ

### Пояснительная записка

#### 1. Сведения о территории выполнения комплексных кадастровых работ:

*Российская Федерация, Челябинская область, муниципальный округ Увельский, поселок Увельский*

(наименование субъекта Российской Федерации, муниципального образования, населенного пункта, уникальные учетные номера кадастровых кварталов, иные сведения, позволяющие определить местоположение территории, на которой выполняются комплексные кадастровые работы, например, наименование садоводческого или огороднического некоммерческого товарищества, гаражного кооператива, элемента планировочной структуры)

#### 2. Основания выполнения комплексных кадастровых работ:

Наименование, дата и номер документа, на основании которого выполняются комплексные кадастровые работы:

*Муниципальный контракт № 735 от 5 марта 2026 г., выдан Управление земельных и имущественных отношений администрации Увельского муниципального округа Челябинской области*

3. Дата подготовки карты-плана территории: 24 мая 2026 г.

#### 4. Сведения о заказчике(ах) комплексных кадастровых работ:

В отношении юридического лица, органа местного самоуправления муниципального района, муниципального округа или городского округа либо уполномоченного исполнительного органа государственной власти субъекта Российской Федерации:

полное или сокращенное (в случае, если имеется) наименование: Управление земельных и имущественных отношений администрации Увельского муниципального округа Челябинской области

основной государственный регистрационный номер: 1257400030128

идентификационный номер налогоплательщика: 7424022755

В отношении физического лица или представителя физических или юридических лиц:

фамилия, имя, отчество (последнее - при наличии): —

страховой номер индивидуального лицевого счета в системе обязательного пенсионного страхования Российской Федерации (СНИЛС): —

Наименование и реквизиты документа, подтверждающие полномочия представителя заказчика(ов) комплексных кадастровых работ:

—

Адрес электронной почты (для направления уведомления о результатах внесения сведений в Единый государственный реестр недвижимости):

—

#### 5. Сведения об исполнителе комплексных кадастровых работ:

Полное или сокращенное (в случае, если имеется) наименование и адрес юридического лица, с которым заключен государственный или муниципальный контракт либо договор подряда на выполнение комплексных кадастровых работ:

Фамилия, имя, отчество кадастрового инженера (последнее - при наличии): Жеребцов Александр Геннадьевич  
и основной государственный регистрационный номер кадастрового инженера индивидуального предпринимателя (ОГРНИП): 306742431900018

Страховой номер индивидуального лицевого счета в системе обязательного пенсионного страхования Российской Федерации (СНИЛС) кадастрового инженера: 016-386-636-61

Уникальный реестровый номер кадастрового инженера в реестре саморегулируемой организации кадастровых инженеров и дата внесения сведений о физическом лице в такой реестр: 0900, 11 мая 2016 г.

Полное или (в случае, если имеется) сокращенное наименование саморегулируемой организации кадастровых инженеров, членом которой является кадастровый инженер:  
"Межрегиональный союз кадастровых инженеров" (Ассоциация СРО "МСКИ")

Контактный телефон: +79823101338, +79512376286

Почтовый адрес и адрес электронной почты, по которым осуществляется связь с кадастровым инженером:  
457000, Челябинская обл, Увельский р-н, Увельский п, Полевая ул, дом 2, kdiuv@yandex.ru

**6. Перечень документов, использованных при подготовке карты-плана территории:**

| № п/п | Реквизиты документа   |                   |                         |                             |               |
|-------|---|-------------------|-------------------------|-----------------------------|---------------|
|       | Вид   | Дата              | Номер                   | Наименование                | Иные сведения |
| 1     | 2   | 3                 | 4                       | 5                           | 6             |
| 1     | Кадастровый план территории, выдан: Филиал публично-правовой компании "Роскадастр" по Челябинской области | 19 мая 2025 г.    | КУВИ-001/2025-107637635 | Кадастровый план территории | —             |
| 2     | Кадастровый план территории, выдан: Филиал публично-правовой компании "Роскадастр" по Челябинской области | 2 марта 2026 г.   | КУВИ-001/2026-27454767  | Кадастровый план территории | —             |
| 3     | Кадастровый план территории, выдан: Филиал публично-правовой компании "Роскадастр" по Челябинской области | 27 апреля 2026 г. | КУВИ-001/2026-57519071  | Кадастровый план территории | —             |
| 4     | Кадастровый план территории, выдан: Филиал публично-правовой компании "Роскадастр" по Челябинской области | 18 мая 2026 г.    | КУВИ-001/2026-67153361  | Кадастровый план территории | —             |

| 1  | 2  | 3              | 4                      | 5   | 6 |
|----|--|----------------|------------------------|---|---|
| 5  | Кадастровая выписка о здании, сооружении, объекте незавершенного строительства, выдан: Филиал публично-правовой компании "Роскадастр" по Челябинской области | 20 мая 2026 г. | КУВИ-001/2026-68399546 | Выписка из ЕГРН об объекте недвижимости (ОКС) | — |
| 6  | Кадастровая выписка о здании, сооружении, объекте незавершенного строительства, выдан: Филиал публично-правовой компании "Роскадастр" по Челябинской области | 20 мая 2026 г. | КУВИ-001/2026-68399555 | Выписка из ЕГРН об объекте недвижимости (ОКС) | — |
| 7  | Кадастровая выписка о здании, сооружении, объекте незавершенного строительства, выдан: Филиал публично-правовой компании "Роскадастр" по Челябинской области | 20 мая 2026 г. | КУВИ-001/2026-68399549 | Выписка из ЕГРН об объекте недвижимости (ОКС) | — |
| 8  | Кадастровая выписка о здании, сооружении, объекте незавершенного строительства, выдан: Филиал публично-правовой компании "Роскадастр" по Челябинской области | 20 мая 2026 г. | КУВИ-001/2026-68399557 | Выписка из ЕГРН об объекте недвижимости (ОКС) | — |
| 9  | Кадастровая выписка о здании, сооружении, объекте незавершенного строительства, выдан: Филиал публично-правовой компании "Роскадастр" по Челябинской области | 20 мая 2026 г. | КУВИ-001/2026-68399547 | Выписка из ЕГРН об объекте недвижимости (ОКС) | — |
| 10 | Кадастровая выписка о здании, сооружении, объекте незавершенного строительства, выдан: Филиал публично-правовой компании "Роскадастр" по Челябинской области | 20 мая 2026 г. | КУВИ-001/2026-68399550 | Выписка из ЕГРН об объекте недвижимости (ОКС) | — |

| 1  | 2   | 3               | 4                      | 5   | 6 |
|----|---|-----------------|------------------------|---|---|
| 11 | Кадастровая выписка о земельном участке, выдан: Филиал публично-правовой компании "Роскадастр" по Челябинской области | 3 марта 2026 г. | КУВИ-001/2026-27992354 | Выписка из ЕГРН об объекте недвижимости (земельный участок) | — |
| 12 | Кадастровая выписка о земельном участке, выдан: Филиал публично-правовой компании "Роскадастр" по Челябинской области | 3 марта 2026 г. | КУВИ-001/2026-27992349 | Выписка из ЕГРН об объекте недвижимости (земельный участок) | — |
| 13 | Кадастровая выписка о земельном участке, выдан: Филиал публично-правовой компании "Роскадастр" по Челябинской области | 3 марта 2026 г. | КУВИ-001/2026-27992395 | Выписка из ЕГРН об объекте недвижимости (земельный участок) | — |
| 14 | Кадастровая выписка о земельном участке, выдан: Филиал публично-правовой компании "Роскадастр" по Челябинской области | 3 марта 2026 г. | КУВИ-001/2026-27992431 | Выписка из ЕГРН об объекте недвижимости (земельный участок) | — |
| 15 | Кадастровая выписка о земельном участке, выдан: Филиал публично-правовой компании "Роскадастр" по Челябинской области | 3 марта 2026 г. | КУВИ-001/2026-27992439 | Выписка из ЕГРН об объекте недвижимости (земельный участок) | — |
| 16 | Кадастровая выписка о земельном участке, выдан: Филиал публично-правовой компании "Роскадастр" по Челябинской области | 3 марта 2026 г. | КУВИ-001/2026-27992373 | Выписка из ЕГРН об объекте недвижимости (земельный участок) | — |
| 17 | Кадастровая выписка о земельном участке, выдан: Филиал публично-правовой компании "Роскадастр" по Челябинской области | 3 марта 2026 г. | КУВИ-001/2026-27992381 | Выписка из ЕГРН об объекте недвижимости (земельный участок) | — |
| 18 | Кадастровая выписка о земельном участке, выдан: Филиал публично-правовой компании "Роскадастр" по Челябинской области | 3 марта 2026 г. | КУВИ-001/2026-27992384 | Выписка из ЕГРН об объекте недвижимости (земельный участок) | — |
| 19 | Кадастровая выписка о земельном участке, выдан: Филиал публично-правовой компании "Роскадастр" по Челябинской области | 3 марта 2026 г. | КУВИ-001/2026-27992348 | Выписка из ЕГРН об объекте недвижимости (земельный участок) | — |

| 1  | 2   | 3               | 4                      | 5   | 6 |
|----|---|-----------------|------------------------|---|---|
| 20 | Кадастровая выписка о земельном участке, выдан: Филиал публично-правовой компании "Роскадастр" по Челябинской области | 3 марта 2026 г. | КУВИ-001/2026-27992417 | Выписка из ЕГРН об объекте недвижимости (земельный участок) | — |
| 21 | Кадастровая выписка о земельном участке, выдан: Филиал публично-правовой компании "Роскадастр" по Челябинской области | 3 марта 2026 г. | КУВИ-001/2026-27992410 | Выписка из ЕГРН об объекте недвижимости (земельный участок) | — |
| 22 | Кадастровая выписка о земельном участке, выдан: Филиал публично-правовой компании "Роскадастр" по Челябинской области | 3 марта 2026 г. | КУВИ-001/2026-27992413 | Выписка из ЕГРН об объекте недвижимости (земельный участок) | — |
| 23 | Кадастровая выписка о земельном участке, выдан: Филиал публично-правовой компании "Роскадастр" по Челябинской области | 19 мая 2026 г.  | КУВИ-001/2026-67745191 | Выписка из ЕГРН об объекте недвижимости (земельный участок) | — |
| 24 | Кадастровая выписка о земельном участке, выдан: Филиал публично-правовой компании "Роскадастр" по Челябинской области | 19 мая 2026 г.  | КУВИ-001/2026-67745175 | Выписка из ЕГРН об объекте недвижимости (земельный участок) | — |
| 25 | Кадастровая выписка о земельном участке, выдан: Филиал публично-правовой компании "Роскадастр" по Челябинской области | 19 мая 2026 г.  | КУВИ-001/2026-67745187 | Выписка из ЕГРН об объекте недвижимости (земельный участок) | — |
| 26 | Кадастровая выписка о земельном участке, выдан: Филиал публично-правовой компании "Роскадастр" по Челябинской области | 3 марта 2026 г. | КУВИ-001/2026-27992408 | Выписка из ЕГРН об объекте недвижимости (земельный участок) | — |
| 27 | Кадастровая выписка о земельном участке, выдан: Филиал публично-правовой компании "Роскадастр" по Челябинской области | 3 марта 2026 г. | КУВИ-001/2026-27992425 | Выписка из ЕГРН об объекте недвижимости (земельный участок) | — |

| 1  | 2  | 3               | 4                      | 5   | 6 |
|----|--|-----------------|------------------------|---|---|
| 28 | Кадастровая выписка о здании, сооружении, объекте незавершённого строительства, выдан: Филиал публично-правовой компании "Роскадастр" по Челябинской области | 3 марта 2026 г. | КУВИ-001/2026-27992404 | Выписка из ЕГРН об объекте недвижимости (ОКС)               | — |
| 29 | Кадастровая выписка о здании, сооружении, объекте незавершённого строительства, выдан: Филиал публично-правовой компании "Роскадастр" по Челябинской области | 3 марта 2026 г. | КУВИ-001/2026-27992414 | Выписка из ЕГРН об объекте недвижимости (ОКС)               | — |
| 30 | Кадастровая выписка о здании, сооружении, объекте незавершённого строительства, выдан: Филиал публично-правовой компании "Роскадастр" по Челябинской области | 3 марта 2026 г. | КУВИ-001/2026-27992361 | Выписка из ЕГРН об объекте недвижимости (ОКС)               | — |
| 31 | Кадастровая выписка о здании, сооружении, объекте незавершённого строительства, выдан: Филиал публично-правовой компании "Роскадастр" по Челябинской области | 3 марта 2026 г. | КУВИ-001/2026-27992374 | Выписка из ЕГРН об объекте недвижимости (ОКС)               | — |
| 32 | Кадастровая выписка о земельном участке, выдан: Филиал публично-правовой компании "Роскадастр" по Челябинской области  | 3 марта 2026 г. | КУВИ-001/2026-27992415 | Выписка из ЕГРН об объекте недвижимости (земельный участок) | — |
| 33 | Кадастровая выписка о земельном участке, выдан: Филиал публично-правовой компании "Роскадастр" по Челябинской области  | 3 марта 2026 г. | КУВИ-001/2026-27992440 | Выписка из ЕГРН об объекте недвижимости (земельный участок) | — |

| 1  | 2  | 3               | 4                      | 5   | 6 |
|----|--|-----------------|------------------------|---|---|
| 34 | Кадастровая выписка о здании, сооружении, объекте незавершённого строительства, выдан: Филиал публично-правовой компании "Роскадастр" по Челябинской области | 3 марта 2026 г. | КУВИ-001/2026-27992352 | Выписка из ЕГРН об объекте недвижимости (ОКС)               | — |
| 35 | Кадастровая выписка о земельном участке, выдан: Филиал публично-правовой компании "Роскадастр" по Челябинской области  | 3 марта 2026 г. | КУВИ-001/2026-27992403 | Выписка из ЕГРН об объекте недвижимости (земельный участок) | — |
| 36 | Кадастровая выписка о здании, сооружении, объекте незавершённого строительства, выдан: Филиал публично-правовой компании "Роскадастр" по Челябинской области | 3 марта 2026 г. | КУВИ-001/2026-27992421 | Выписка из ЕГРН об объекте недвижимости (ОКС)               | — |
| 37 | Кадастровая выписка о здании, сооружении, объекте незавершённого строительства, выдан: Филиал публично-правовой компании "Роскадастр" по Челябинской области | 3 марта 2026 г. | КУВИ-001/2026-27992420 | Выписка из ЕГРН об объекте недвижимости (ОКС)               | — |
| 38 | Кадастровая выписка о здании, сооружении, объекте незавершённого строительства, выдан: Филиал публично-правовой компании "Роскадастр" по Челябинской области | 3 марта 2026 г. | КУВИ-001/2026-27992432 | Выписка из ЕГРН об объекте недвижимости (ОКС)               | — |
| 39 | Кадастровая выписка о здании, сооружении, объекте незавершённого строительства, выдан: Филиал публично-правовой компании "Роскадастр" по Челябинской области | 3 марта 2026 г. | КУВИ-001/2026-27992402 | Выписка из ЕГРН об объекте недвижимости (ОКС)               | — |

| 1  | 2  | 3               | 4                      | 5   | 6 |
|----|--|-----------------|------------------------|---|---|
| 40 | Кадастровая выписка о здании, сооружении, объекте незавершённого строительства, выдан: Филиал публично-правовой компании "Роскадастр" по Челябинской области | 3 марта 2026 г. | КУВИ-001/2026-27992393 | Выписка из ЕГРН об объекте недвижимости (ОКС)               | — |
| 41 | Кадастровая выписка о здании, сооружении, объекте незавершённого строительства, выдан: Филиал публично-правовой компании "Роскадастр" по Челябинской области | 3 марта 2026 г. | КУВИ-001/2026-27992389 | Выписка из ЕГРН об объекте недвижимости (ОКС)               | — |
| 42 | Кадастровая выписка о здании, сооружении, объекте незавершённого строительства, выдан: Филиал публично-правовой компании "Роскадастр" по Челябинской области | 3 марта 2026 г. | КУВИ-001/2026-27992364 | Выписка из ЕГРН об объекте недвижимости (ОКС)               | — |
| 43 | Кадастровая выписка о земельном участке, выдан: Филиал публично-правовой компании "Роскадастр" по Челябинской области  | 3 марта 2026 г. | КУВИ-001/2026-27992379 | Выписка из ЕГРН об объекте недвижимости (земельный участок) | — |
| 44 | Кадастровая выписка о здании, сооружении, объекте незавершённого строительства, выдан: Филиал публично-правовой компании "Роскадастр" по Челябинской области | 3 марта 2026 г. | КУВИ-001/2026-27992350 | Выписка из ЕГРН об объекте недвижимости (ОКС)               | — |
| 45 | Кадастровая выписка о здании, сооружении, объекте незавершённого строительства, выдан: Филиал публично-правовой компании "Роскадастр" по Челябинской области | 3 марта 2026 г. | КУВИ-001/2026-27992412 | Выписка из ЕГРН об объекте недвижимости (ОКС)               | — |

| 1  | 2  | 3               | 4                      | 5   | 6 |
|----|--|-----------------|------------------------|---|---|
| 46 | Кадастровая выписка о здании, сооружении, объекте незавершенного строительства, выдан: Филиал публично-правовой компании "Роскадастр" по Челябинской области | 3 марта 2026 г. | КУВИ-001/2026-27992398 | Выписка из ЕГРН об объекте недвижимости (ОКС)               | — |
| 47 | Кадастровая выписка о земельном участке, выдан: Филиал публично-правовой компании "Роскадастр" по Челябинской области  | 3 марта 2026 г. | КУВИ-001/2026-27992358 | Выписка из ЕГРН об объекте недвижимости (земельный участок) | — |
| 48 | Кадастровая выписка о здании, сооружении, объекте незавершенного строительства, выдан: Филиал публично-правовой компании "Роскадастр" по Челябинской области | 3 марта 2026 г. | КУВИ-001/2026-27992426 | Выписка из ЕГРН об объекте недвижимости (ОКС)               | — |
| 49 | Кадастровая выписка о здании, сооружении, объекте незавершенного строительства, выдан: Филиал публично-правовой компании "Роскадастр" по Челябинской области | 3 марта 2026 г. | КУВИ-001/2026-27992355 | Выписка из ЕГРН об объекте недвижимости (ОКС)               | — |
| 50 | Кадастровая выписка о земельном участке, выдан: Филиал публично-правовой компании "Роскадастр" по Челябинской области  | 3 марта 2026 г. | КУВИ-001/2026-27992409 | Выписка из ЕГРН об объекте недвижимости (земельный участок) | — |
| 51 | Кадастровая выписка о земельном участке, выдан: Филиал публично-правовой компании "Роскадастр" по Челябинской области  | 3 марта 2026 г. | КУВИ-001/2026-27992365 | Выписка из ЕГРН об объекте недвижимости (земельный участок) | — |
| 52 | Кадастровая выписка о земельном участке, выдан: Филиал публично-правовой компании "Роскадастр" по Челябинской области  | 3 марта 2026 г. | КУВИ-001/2026-27992391 | Выписка из ЕГРН об объекте недвижимости (земельный участок) | — |

| 1  | 2   | 3                  | 4                      | 5   | 6               |
|----|---|--------------------|------------------------|---|-----------------|
| 53 | Кадастровая выписка о земельном участке, выдан: Филиал публично-правовой компании "Роскадастр" по Челябинской области                       | 3 марта 2026 г.    | КУВИ-001/2026-27992388 | Выписка из ЕГРН об объекте недвижимости (земельный участок)   | —               |
| 54 | Кадастровая выписка о земельном участке, выдан: Филиал публично-правовой компании "Роскадастр" по Челябинской области                       | 19 мая 2026 г.     | КУВИ-001/2026-67745178 | Выписка из ЕГРН об объекте недвижимости (земельный участок)   | —               |
| 55 | Кадастровая выписка о земельном участке, выдан: Филиал публично-правовой компании "Роскадастр" по Челябинской области                       | 3 марта 2026 г.    | КУВИ-001/2026-27992375 | Выписка из ЕГРН об объекте недвижимости (земельный участок)   | —               |
| 56 | ДОКУМЕНТЫ, СОДЕРЖАЩИЕ ОПИСАНИЕ ОБЪЕКТА, выдан: Комитет по земельным отношениям администрации Увельского района                              | 15 января 2020 г.  | б/н                    | Земельный кадастровый план п. Увельский по материалам инвентаризации земель населенных пунктов Увельского района, Челябинской области выполнены НПП Недра М 1:500 выполнены в 1995 г. | Масштаб: 1:500  |
| 57 | Картографические материалы, выдан: Управление Федеральной службы государственной регистрации, кадастра и картографии по Челябинской области | 5 декабря 2018 г.  | б/н                    | Ортофотопланы с зарамочным оформлением 1:2000 созданы в 2008 году НПАП "Меридиан+". выданы по заявлению от 05.02.2018.  | Масштаб: 1:2000 |
| 58 | Иной документ, содержащий описание объекта  | 7 июля 2020 г.     | 170-3320/2020 ГФД      | Выписка из каталога координат и высот пунктов ГГС   | —               |
| 59 | Документы градостроительного зонирования (Правила землепользования и застройки), выдан: Собрание депутатов Увельского муниципального района | 17 октября 2013 г. | 65                     | Правила землепользования и застройки Увельского сельского поселения   | —               |

#### 7. Пояснения к карте-плану территории:

Сведения об уточняемых земельных участках

Карта-план территории (далее — КПТР) подготовлен в результате проведения комплексных кадастровых работ (далее также — ККР) в отношении объектов недвижимости, расположенных на территории п. Увельского, Увельского муниципального района, в границах кадастрового квартала 74:21:1304004.

Основания для выполнения ККР - муниципальный контракт №735 от 05.03.2026, заключенный с Управлением земельных и имущественных отношений

администрации Увельского муниципального округа Челябинской области.

В отношении территории проведения ККР решения о комплексном развитии территории не принимались, документация по планировке территории отсутствует, красные линии не установлены.

На территорию кадастрового квартала 74:21:1304004 в государственном фонде данных, полученных в результате проведения землеустройства материалы по инвентаризации (технические отчеты по инвентаризации земель), фотопланы местности масштаба 1:2000 и крупнее, запрошены ортофотопланы масштаба 1:2000 По сведениям ЕГРН в границах кадастрового квартала 74:21:1304004 - 27 земельных участков.

В рамках проведения ККР уточняется местоположение 18 земельных участков, обеспечено исправление реестровых ошибок в сведениях ЕГРН о местоположении границ в отношении 4 земельных участков. В отношении 4 земельных участков реестровые ошибки в сведениях ЕГРН не выявлены.

74:21:1304004:23 выявлена реестровая ошибка в расхождении существующей границы и сведениями ЕГРН, при исправлении реестровой ошибки, расхождение в площади составило 75 кв.м. в сторону увеличения. 74:21:1304004:25 добавлен в исправляемые участки для внесения новой точки в границу участка. 74:21:1304004:6 выявлена реестровая ошибка в расхождении существующей границы и сведениями ЕГРН, при исправлении реестровой ошибки, расхождение в площади составило 0 кв.м. 74:21:1304004:24 выявлена реестровая ошибка в расхождении существующей границы и сведениями ЕГРН, при исправлении реестровой ошибки, расхождение в площади составило 0 кв.м. Участок с КН 74:21:1304004:70 в ККР не участвовал т.к. Находится в квартале 74:21:1304012.

Общее количество объектов капитального строительства в границах кадастрового квартала 74:21:1304004 по сведениям ЕГРН - 20.

В рамках проведения ККР осуществлено установление или уточнение местоположения на земельных участках в отношении 17 объектов капитального строительства,

реестровые ошибки в отношении 3 зданий не выявлены.

Определение координат характерных точек границ земельных участков осуществлялось по фактическим измерениям на местности, по существующему ограждению участков, по фасадам домов или строений при помощи спутниковой геодезической аппаратуры.

Существование местоположения границ земельных участков в заявленных в КППР границах подтверждают ортофотопланы с зарамочным оформлением 1:2000 выполненными НПАП "Меридиан+". Схема

включена в состав приложения КППР. Реестровые ошибки выявленные при работе, являются ошибками допущенными при проведении кадастровых работ с оборудованием не отвечающим требованиям к точности определения поворотных точек границ земельного участка,

теодолит ЗТ5КП. Изменение площадей земельных участков находится в пределах, установленных частью 3 статьи 42.8 Закона N 221-ФЗ и пунктами 32 и 32.1 части 1 статьи 26 Закона N 218-ФЗ

Предельные размеры земельного участка соответствуют правилам землепользования и застройки

Увельского сельского поселения утвержденных решением Собрания депутатов Увельского муниципального района от

17.10.2013г. №65. Так же правилами утверждены Тер. зоны в соответствии с

ними уточняемый участок находится в зоне П.В Жилые зоны.

Жилые зоны предназначены для организации благоприятной и безопасной среды проживания населения, отвечающей его социальным, культурным, бытовым и другим потребностям. В состав жилых зон включаются зоны застройки многоквартирными многоэтажными жилыми домами, жилыми домами малой этажности, индивидуальными жилыми домами с приусадебными земельными участками.

размеры земельных участков 600 кв.м. минимальный и 3000 кв.м. максимальный

Информирование всех заинтересованных лиц (граждан и юридических лиц) о начале выполнения комплексных кадастровых работ осуществлено надлежащим путем в порядке, установленном ст. 42.7 Федерального закона от 24.07.2007 N 221-ФЗ «О кадастровой деятельности» (далее - Закон о кадастре).

Правообладатели объектов недвижимости, являющихся объектами ККР уведомлены о начале проведения работ в соответствии с п. 2 ч. 2 ст. 42.6 Закона о кадастре путем направления извещений по адресам и (или) адресам электронной почты (при наличии таких сведений в ЕГРН).

**Сведения о пунктах геодезической сети и средствах измерений**

**1. Сведения о пунктах геодезической сети:**

| № п/п | Вид геодезической сети | Название пункта геодезической сети и тип знака | Система координат пункта геодезической сети | Координаты пункта, м |              | Дата обследования 6 марта 2026 г. |               |                     |
|-------|------------------------|--|---|----------------------|--------------|-----------------------------------|---------------|---------------------|
|       |                        |  |   |                      |              | Сведения о состоянии              |               |                     |
|       |                        |  |   | Х                    | У            | наружного знака пункта            | центра пункта | марки центра пункта |
| 1     | 2                      | 3  | 4   | 5                    | 6            | 7                                 | 8             | 9                   |
| 1     | Пункт триангуляции. 3  | Пирамида Катаево, Пункт триангуляции           | МСК-74, зона 2                              | 528 520,11           | 2 325 389,21 | Утрачен                           | Сохранился    | Сохранился          |
| 2     | Пункт триангуляции. 4  | Сигнал Водопойка, Пункт триангуляции           |   | 521 654,28           | 2 314 025,66 | Не обнаружен                      |               |                     |
| 3     | Пункт триангуляции. 3  | Пирамида Кабанка, Пункт триангуляции           |   | 531 325,27           | 2 301 569,71 |                                   |               |                     |

**2. Сведения об использованных средствах измерений:**

| № п/п | Наименование и обозначение типа средства измерений - прибора (инструмента, аппаратуры) | Заводской или серийный номер средства измерений | Реквизиты свидетельства о поверке прибора (инструмента, аппаратуры) и (или) срок действия поверки |
|-------|--|---|---|
| 1     | 2  | 3   | 4   |
| 1     | Аппаратура геодезическая спутниковая Stonex S850A                                      | S8554A23100614                                  | Свидетельство о поверке №С-ГКФ/22-07-2025/449284237<br>действительно до 21.07.2026                |
| 2     | Аппаратура геодезическая спутниковая; Stonex RSNET                                     | SC2004021002W                                   | СВИДЕТЕЛЬСТВО О ПОВЕРКЕ № С-ГКФ/22-07-2025/449284237<br>Действительно до 21.07.2026               |

**Сведения об уточняемых земельных участках**

**1. Сведения о характерных точках границ уточняемого земельного участка с кадастровым номером** 74:21:1304004:1 :  
 Система координат МСК-74, зона 2 Зона № 2

| Обозначение характерных точек границ | Координаты, м  |   |  |              | Метод определения координат                             | Формулы, примененные для расчета средней квадратической погрешности определения координат характерных точек границ (Mt), с подставленными в такие формулы значениями и итоговые (вычисленные) значения Mt, м | Описание закрепления точки |
|--------------------------------------|--|---|--|--------------|---|--|----------------------------|
|                                      | содержатся в Едином государственном реестре недвижимости |   | определены в результате выполнения комплексных кадастровых работ |              |   |  |                            |
|                                      | X  | Y | X  | Y            |   |  |                            |
| 1                                    | 2  | 3 | 4  | 5            | 6   | 7  | 8                          |
| н45У                                 | —  | — | 526 667,79   | 2 321 614,06 | Метод спутниковых геодезических измерений (определений) | $\sqrt{(m_0^2 + m_1^2)} = \sqrt{(0,07^2 + 0,07^2)} = 0,10$   | —                          |
| н46У                                 | —  | — | 526 684,19   | 2 321 607,29 |   |  |                            |
| н47У                                 | —  | — | 526 685,36   | 2 321 610,44 |   |  |                            |
| н48У                                 | —  | — | 526 692,81   | 2 321 607,67 |   |  |                            |
| н49У                                 | —  | — | 526 691,44   | 2 321 603,47 |   |  |                            |
| н50У                                 | —  | — | 526 690,47   | 2 321 603,92 |   |  |                            |
| н51У                                 | —  | — | 526 687,28   | 2 321 595,92 |   |  |                            |
| н52У                                 | —  | — | 526 683,05   | 2 321 584,95 |   |  |                            |
| н53У                                 | —  | — | 526 674,66   | 2 321 563,35 |   |  |                            |
| н54У                                 | —  | — | 526 664,17   | 2 321 565,18 |   |  |                            |
| н55У                                 | —  | — | 526 651,26   | 2 321 568,03 |   |  |                            |

| 1    | 2 | 3 | 4          | 5            | 6   | 7  | 8 |
|------|---|---|------------|--------------|---|--|---|
| н45У | — | — | 526 667,79 | 2 321 614,06 | Метод спутниковых геодезических измерений (определений) | $\sqrt{(m0^2 + m1^2)} = \sqrt{(0,07^2 + 0,07^2)} = 0,10$ | — |

**2. Сведения о частях границ уточняемого земельного участка с кадастровым номером** 74:21:1304004:1 :

| Обозначение части границ |       | Горизонтальное проложение (S), м | Описание прохождения части границ | Сведения о согласовании местоположения границ (согласовано/спорное) |
|--------------------------|-------|----------------------------------|-----------------------------------|---|
| от т.                    | до т. |                                  |                                   |   |
| 1                        | 2     | 3                                | 4                                 | 5   |
| н45У                     | н46У  | 17,74                            | —                                 | согласовано   |
| н46У                     | н47У  | 3,36                             |                                   |   |
| н47У                     | н48У  | 7,95                             |                                   |   |
| н48У                     | н49У  | 4,42                             |                                   |   |
| н49У                     | н50У  | 1,07                             |                                   |   |
| н50У                     | н51У  | 8,61                             |                                   |   |
| н51У                     | н52У  | 11,76                            |                                   |   |
| н52У                     | н53У  | 23,17                            |                                   |   |
| н53У                     | н54У  | 10,65                            |                                   |   |
| н54У                     | н55У  | 13,22                            |                                   |   |
| н55У                     | н45У  | 48,91                            |                                   |   |

**3. Сведения о характеристиках уточняемого земельного участка с кадастровым номером** 74:21:1304004:1 :

| № п/п | Наименование характеристики земельного участка   | Значение характеристики  |
|-------|--|--|
| 1     | 2  | 3  |
| 1.    | Сведения об адресе земельного участка  | 457000, Российская Федерация, Челябинская область, Увельский муниципальный округ, Увельский поселок, Олега Кошевого улица, земельный участок 3 |
| 1.1.  | Сведения об ином месте нахождения земельного участка, не являющегося объектом адресации, в структурированном виде  | —  |
| 1.2.  | Дополнительные сведения о месте нахождения земельного участка  | —  |
| 2.    | Площадь земельного участка ± величина погрешности определения (вычисления) площади ( $P \pm \Delta P$ ), м <sup>2</sup>  | 1 157 ± 12   |
| 3.    | Формула, примененная для вычисления предельной погрешности определения площади земельного участка, с подставленными значениями и итоговые (вычисленные) значения | $3,5 * M_t * \sqrt{(P)} = 3,5 * 0,10 * \sqrt{(1 157)} = 12$  |
| 4.    | Площадь земельного участка согласно сведениям Единого государственного реестра недвижимости (Ркад), м <sup>2</sup>   | 1 099  |

|      |  |  |
|------|--|--|
| 1    | 2  | 3  |
| 5.   | Оценка расхождения Р и Ркад (Р - Ркад), м <sup>2</sup>   | 58   |
| 6.   | Предельный минимальный и максимальный размеры земельного участка (Рмин и Рмакс), м <sup>2</sup>  | Рмин = 600<br>Рмакс = 3 000                  |
| 7.   | Вид (виды) разрешенного использования  | Для ведения личного подсобного хозяйства     |
| 7.1. | Дополнительные сведения об использовании земельного участка  | —  |
| 8.   | Кадастровый или иной государственный учетный номер (инвентарный) здания, сооружения, объекта незавершенного строительства, расположенного на земельном участке | 74:21:1304004:36                             |
| 9.   | Сведения о земельных участках (землях общего пользования, территории общего пользования), посредством которых обеспечивается доступ                            | Земли (земельные участки) общего пользования |
| 10.  | Иные сведения  | —  |

**4. Пояснения к сведениям об уточняемом земельном участке с кадастровым номером 74:21:1304004:1 :**

|    |   |
|----|---|
| 1. | — |
|----|---|

**1. Сведения о характерных точках границ уточняемого земельного участка с кадастровым номером 74:21:1304004:4 :**  
 Система координат МСК-74, зона 2 Зона № 2

| Обозначение характерных точек границ | Координаты, м  |   |  |              | Метод определения координат                             | Формулы, примененные для расчета средней квадратической погрешности определения координат характерных точек границ (Mt), с подставленными в такие формулы значениями и итоговые (вычисленные) значения Mt, м | Описание закрепления точки |
|--------------------------------------|--|---|--|--------------|---|--|----------------------------|
|                                      | содержатся в Едином государственном реестре недвижимости |   | определены в результате выполнения комплексных кадастровых работ |              |   |  |                            |
|                                      | X  | Y | X  | Y            |   |  |                            |
| 1                                    | 2  | 3 | 4  | 5            | 6   | 7  | 8                          |
| н56У                                 | —  | — | 526 835,86   | 2 321 543,10 | Метод спутниковых геодезических измерений (определений) | $\sqrt{(m_0^2 + m_1^2)} = \sqrt{(0,07^2 + 0,07^2)} = 0,10$   | —                          |
| н57У                                 | —  | — | 526 839,06   | 2 321 542,17 |   |  |                            |
| н58У                                 | —  | — | 526 842,11   | 2 321 540,98 |   |  |                            |
| н59У                                 | —  | — | 526 841,80   | 2 321 540,27 |   |  |                            |

| 1    | 2 | 3 | 4          | 5            | 6   | 7  | 8 |
|------|---|---|------------|--------------|---|--|---|
| н60У | — | — | 526 847,58 | 2 321 538,60 | Метод спутниковых геодезических измерений (определений) | $\sqrt{(m0^2 + m1^2)} = \sqrt{(0,07^2 + 0,07^2)} = 0,10$ | — |
| н61У | — | — | 526 848,59 | 2 321 541,35 |   |  |   |
| н62У | — | — | 526 856,08 | 2 321 538,80 |   |  |   |
| н84У | — | — | 526 841,85 | 2 321 505,86 |   |  |   |
| н 2У | — | — | 526 837,84 | 2 321 496,99 |   |  |   |
| 1    | — | — | 526 817,06 | 2 321 508,89 |   |  |   |
| н56У | — | — | 526 835,86 | 2 321 543,10 |   |  |   |

**2. Сведения о частях границ уточняемого земельного участка с кадастровым номером 74:21:1304004:4 :**

| Обозначение части границ |       | Горизонтальное проложение (S), м | Описание прохождения части границ | Сведения о согласовании местоположения границ (согласовано/спорное) |
|--------------------------|-------|----------------------------------|-----------------------------------|---|
| от т.                    | до т. |                                  |                                   |   |
| 1                        | 2     | 3                                | 4                                 | 5   |
| н56У                     | н57У  | 3,33                             | —                                 | согласовано   |
| н57У                     | н58У  | 3,27                             |                                   |   |
| н58У                     | н59У  | 0,77                             |                                   |   |
| н59У                     | н60У  | 6,02                             |                                   |   |
| н60У                     | н61У  | 2,93                             |                                   |   |
| н61У                     | н62У  | 7,91                             |                                   |   |
| н62У                     | н84У  | 35,88                            |                                   |   |
| н84У                     | н 2У  | 9,73                             |                                   |   |
| н 2У                     | 1     | 23,95                            |                                   |   |
| 1                        | н56У  | 39,04                            |                                   |   |

**3. Сведения о характеристиках уточняемого земельного участка с кадастровым номером 74:21:1304004:4 :**

| № п/п | Наименование характеристики земельного участка | Значение характеристики |
|-------|--|-------------------------|
| 1     | 2  | 3                       |
| 1     |  |                         |

| 1   | 2  | 3   |
|---|--|---|
| 1.  | Сведения об адресе земельного участка  | 457000, Российская Федерация, Челябинская область, Увельский муниципальный округ, Увельский поселок, Олега Кошевого улица, земельный участок 19 |
| 1.1.  | Сведения об ином месте нахождения земельного участка, не являющегося объектом адресации, в структурированном виде  | —   |
| 1.2.  | Дополнительные сведения о месте нахождения земельного участка  | —   |
| 2.  | Площадь земельного участка ± величина погрешности определения (вычисления) площади ( $P \pm \Delta P$ ), м <sup>2</sup>  | 923 ± 11  |
| 3.  | Формула, примененная для вычисления предельной погрешности определения площади земельного участка, с подставленными значениями и итоговые (вычисленные) значения | $3,5 * M_t * \sqrt{P} = 3,5 * 0,10 * \sqrt{923} = 11$   |
| 4.  | Площадь земельного участка согласно сведениям Единого государственного реестра недвижимости (Ркад), м <sup>2</sup>   | 826   |
| 5.  | Оценка расхождения Р и Ркад ( $P - P_{кад}$ ), м <sup>2</sup>  | 97  |
| 6.  | Предельный минимальный и максимальный размеры земельного участка (Рмин и Рмакс), м <sup>2</sup>  | Рмин = 600<br>Рмакс = 3 000   |
| 7.  | Вид (виды) разрешенного использования  | Для ведения личного подсобного хозяйства  |
| 7.1.  | Дополнительные сведения об использовании земельного участка  | —   |
| 8.  | Кадастровый или иной государственный учетный номер (инвентарный) здания, сооружения, объекта незавершенного строительства, расположенного на земельном участке   | 74:21:1304004:45  |
| 9.  | Сведения о земельных участках (землях общего пользования, территории общего пользования), посредством которых обеспечивается доступ                              | Земли (земельные участки) общего пользования  |
| 10.   | Иные сведения  | —   |
| <b>4. Пояснения к сведениям об уточняемом земельном участке с кадастровым номером</b> |  | <b>74:21:1304004:4</b> :  |
| 1.  |  | —   |

**1. Сведения о характерных точках границ уточняемого земельного участка с кадастровым номером** 74:21:1304004:5 :  
 Система координат МСК-74, зона 2 Зона № 2

| Обозначение характерных точек границ | Координаты, м  |   |  |              | Метод определения координат                             | Формулы, примененные для расчета средней квадратической погрешности определения координат характерных точек границ (Mt), с подставленными в такие формулы значениями и итоговые (вычисленные) значения Mt, м | Описание закрепления точки |
|--------------------------------------|--|---|--|--------------|---|--|----------------------------|
|                                      | содержатся в Едином государственном реестре недвижимости |   | определены в результате выполнения комплексных кадастровых работ |              |   |  |                            |
|                                      | X  | Y | X  | Y            |   |  |                            |
| 1                                    | 2  | 3 | 4  | 5            | 6   | 7  | 8                          |
| н63У                                 | —  | — | 526 797,61   | 2 321 558,81 | Метод спутниковых геодезических измерений (определений) | $\sqrt{(m_0^2 + m_1^2)} = \sqrt{(0,07^2 + 0,07^2)} = 0,10$   | —                          |
| н64У                                 | —  | — | 526 804,50   | 2 321 556,46 |   |  |                            |
| н65У                                 | —  | — | 526 805,65   | 2 321 559,75 |   |  |                            |
| н66У                                 | —  | — | 526 813,37   | 2 321 557,14 |   |  |                            |
| н67У                                 | —  | — | 526 812,25   | 2 321 554,00 |   |  |                            |
| н68У                                 | —  | — | 526 816,63   | 2 321 552,38 |   |  |                            |
| н69У                                 | —  | — | 526 816,44   | 2 321 551,11 |   |  |                            |
| н70У                                 | —  | — | 526 817,24   | 2 321 550,88 |   |  |                            |
| н71У                                 | —  | — | 526 810,94   | 2 321 536,45 |   |  |                            |
| н72У                                 | —  | — | 526 803,05   | 2 321 520,55 |   |  |                            |
| н73У                                 | —  | — | 526 790,83   | 2 321 526,75 |   |  |                            |
| н74У                                 | —  | — | 526 789,66   | 2 321 527,48 |   |  |                            |

| 1    | 2 | 3          | 4            | 5            | 6   | 7  | 8 |
|------|---|------------|--------------|--------------|---|--|---|
| н75У | — | —          | 526 782,21   | 2 321 530,65 | Метод спутниковых геодезических измерений (определений) | $\sqrt{(m0^2 + m1^2)} = \sqrt{(0,07^2 + 0,07^2)} = 0,10$ | — |
| н76У | — | 526 791,08 | 2 321 546,56 |              |   |  |   |
| н63У | — | 526 797,61 | 2 321 558,81 |              |   |  |   |

**2. Сведения о частях границ уточняемого земельного участка с кадастровым номером** 74:21:1304004:5 :

| Обозначение части границ |       | Горизонтальное проложение (S), м | Описание прохождения части границ | Сведения о согласовании местоположения границ (согласовано/спорное) |
|--------------------------|-------|----------------------------------|-----------------------------------|---|
| от т.                    | до т. |                                  |                                   |   |
| 1                        | 2     | 3                                | 4                                 | 5   |
| н63У                     | н64У  | 7,28                             | —                                 | согласовано   |
| н64У                     | н65У  | 3,49                             |                                   |   |
| н65У                     | н66У  | 8,15                             |                                   |   |
| н66У                     | н67У  | 3,33                             |                                   |   |
| н67У                     | н68У  | 4,67                             |                                   |   |
| н68У                     | н69У  | 1,28                             |                                   |   |
| н69У                     | н70У  | 0,83                             |                                   |   |
| н70У                     | н71У  | 15,75                            |                                   |   |
| н71У                     | н72У  | 17,75                            |                                   |   |
| н72У                     | н73У  | 13,70                            |                                   |   |
| н73У                     | н74У  | 1,38                             |                                   |   |
| н74У                     | н75У  | 8,10                             |                                   |   |
| н75У                     | н76У  | 18,22                            |                                   |   |
| н76У                     | н63У  | 13,88                            |                                   |   |

**3. Сведения о характеристиках уточняемого земельного участка с кадастровым номером** 74:21:1304004:5 :

| № п/п | Наименование характеристики земельного участка  | Значение характеристики   |
|-------|---|---|
| 1     | 2   | 3   |
| 1.    | Сведения об адресе земельного участка   | 457000, Российская Федерация, Челябинская область, Увельский муниципальный округ, Увельский поселок, Олега Кошевого улица, земельный участок 15 |
| 1.1.  | Сведения об ином месте нахождения земельного участка, не являющегося объектом адресации, в структурированном виде | —   |
| 1.2.  | Дополнительные сведения о месте нахождения земельного участка   | —   |

| 1    | 2  | 3  |
|------|--|--|
| 2.   | Площадь земельного участка ± величина погрешности определения (вычисления) площади ( $P \pm \Delta P$ ), м <sup>2</sup>  | 766 ± 10   |
| 3.   | Формула, примененная для вычисления предельной погрешности определения площади земельного участка, с подставленными значениями и итоговые (вычисленные) значения | $3,5 * Mt * \sqrt{P} = 3,5 * 0,10 * \sqrt{766} = 10$ |
| 4.   | Площадь земельного участка согласно сведениям Единого государственного реестра недвижимости (Ркад), м <sup>2</sup>   | 792  |
| 5.   | Оценка расхождения P и Ркад (P - Ркад), м <sup>2</sup>   | 26   |
| 6.   | Предельный минимальный и максимальный размеры земельного участка (Рмин и Рмакс), м <sup>2</sup>  | Рмин = 600<br>Рмакс = 3 000                          |
| 7.   | Вид (виды) разрешенного использования  | Для ведения личного подсобного хозяйства             |
| 7.1. | Дополнительные сведения об использовании земельного участка  | —  |
| 8.   | Кадастровый или иной государственный учетный номер (инвентарный) здания, сооружения, объекта незавершенного строительства, расположенного на земельном участке   | 74:21:1304004:39                                     |
| 9.   | Сведения о земельных участках (землях общего пользования, территории общего пользования), посредством которых обеспечивается доступ                              | Земли (земельные участки) общего пользования         |
| 10.  | Иные сведения  | —  |

**4. Пояснения к сведениям об уточняемом земельном участке с кадастровым номером** 74:21:1304004:5 :

1. —

**1. Сведения о характерных точках границ уточняемого земельного участка с кадастровым номером** 74:21:1304004:10 :

Система координат МСК-74, зона 2 Зона № 2

| Обозначение характерных точек границ | Координаты, м  |   |  |   | Метод определения координат | Формулы, примененные для расчета средней квадратической погрешности определения координат характерных точек границ (Mt), с подставленными в такие формулы значениями и итоговые (вычисленные) значения Mt, м | Описание закрепления точки |
|--------------------------------------|--|---|--|---|-----------------------------|--|----------------------------|
|                                      | содержатся в Едином государственном реестре недвижимости |   | определены в результате выполнения комплексных кадастровых работ |   |                             |  |                            |
|                                      | X  | Y | X  | Y |                             |  |                            |
| 1                                    | 2  | 3 | 4  | 5 | 6                           | 7  | 8                          |

| 1    | 2 | 3 | 4          | 5            | 6   | 7  | 8 |
|------|---|---|------------|--------------|---|--|---|
| н87У | — | — | 526 694,39 | 2 321 499,82 | Метод спутниковых геодезических измерений (определений) | $\sqrt{(m0^2 + m1^2)} = \sqrt{(0,07^2 + 0,07^2)} = 0,10$ | — |
| н88У | — | — | 526 702,66 | 2 321 496,66 |   |  |   |
| н89У | — | — | 526 701,27 | 2 321 492,70 |   |  |   |
| н90У | — | — | 526 715,52 | 2 321 487,54 |   |  |   |
| н91У | — | — | 526 722,92 | 2 321 507,21 |   |  |   |
| н92У | — | — | 526 726,79 | 2 321 518,05 |   |  |   |
| н 6У | — | — | 526 724,84 | 2 321 518,99 |   |  |   |
| н5У  | — | — | 526 733,69 | 2 321 548,20 |   |  |   |
| н13У | — | — | 526 730,35 | 2 321 549,24 |   |  |   |
| н96У | — | — | 526 714,78 | 2 321 554,08 |   |  |   |
| н97У | — | — | 526 700,18 | 2 321 514,80 |   |  |   |
| н87У | — | — | 526 694,39 | 2 321 499,82 |   |  |   |

**2. Сведения о частях границ уточняемого земельного участка с кадастровым номером 74:21:1304004:10 :**

| Обозначение части границ |       | Горизонтальное проложение (S), м | Описание прохождения части границ | Сведения о согласовании местоположения границ (согласовано/спорное) |
|--------------------------|-------|----------------------------------|-----------------------------------|---|
| от т.                    | до т. |                                  |                                   |   |
| 1                        | 2     | 3                                | 4                                 | 5   |
| н87У                     | н88У  | 8,85                             | —                                 | согласовано   |
| н88У                     | н89У  | 4,20                             |                                   |   |
| н89У                     | н90У  | 15,16                            |                                   |   |
| н90У                     | н91У  | 21,02                            |                                   |   |
| н91У                     | н92У  | 11,51                            |                                   |   |
| н92У                     | н 6У  | 2,16                             |                                   |   |
| н 6У                     | н5У   | 30,52                            |                                   |   |

| 1    | 2    | 3     | 4 | 5           |
|------|------|-------|---|-------------|
| н5У  | н13У | 3,50  | — | согласовано |
| н13У | н96У | 16,30 |   |             |
| н96У | н97У | 41,91 |   |             |
| н97У | н87У | 16,06 |   |             |

**3. Сведения о характеристиках уточняемого земельного участка с кадастровым номером** 74:21:1304004:10 :

| № п/п | Наименование характеристики земельного участка   | Значение характеристики  |
|-------|--|--|
| 1     | 2  | 3  |
| 1.    | Сведения об адресе земельного участка  | 457000, Российская Федерация, Челябинская область, Увельский муниципальный округ, Увельский поселок, Северная улица, земельный участок 10А |
| 1.1.  | Сведения об ином месте нахождения земельного участка, не являющегося объектом адресации, в структурированном виде  | —  |
| 1.2.  | Дополнительные сведения о месте нахождения земельного участка  | —  |
| 2.    | Площадь земельного участка ± величина погрешности определения (вычисления) площади ( $P \pm \Delta P$ ), м <sup>2</sup>  | 1 370 ± 13   |
| 3.    | Формула, примененная для вычисления предельной погрешности определения площади земельного участка, с подставленными значениями и итоговые (вычисленные) значения | $3,5 * M_t * \sqrt{P} = 3,5 * 0,10 * \sqrt{1\ 370} = 13$   |
| 4.    | Площадь земельного участка согласно сведениям Единого государственного реестра недвижимости ( $P_{\text{кад}}$ ), м <sup>2</sup>                                 | 1 205  |
| 5.    | Оценка расхождения $P$ и $P_{\text{кад}}$ ( $P - P_{\text{кад}}$ ), м <sup>2</sup>   | 165  |
| 6.    | Предельный минимальный и максимальный размеры земельного участка ( $P_{\text{мин}}$ и $P_{\text{макс}}$ ), м <sup>2</sup>  | $P_{\text{мин}} = 600$<br>$P_{\text{макс}} = 3\ 000$   |
| 7.    | Вид (виды) разрешенного использования  | Для ведения личного подсобного хозяйства   |
| 7.1.  | Дополнительные сведения об использовании земельного участка  | —  |
| 8.    | Кадастровый или иной государственный учетный номер (инвентарный) здания, сооружения, объекта незавершенного строительства, расположенного на земельном участке   | 74:21:1304004:50   |
| 9.    | Сведения о земельных участках (землях общего пользования, территории общего пользования), посредством которых обеспечивается доступ                              | Земли (земельные участки) общего пользования   |
| 10.   | Иные сведения  | —  |

**4. Пояснения к сведениям об уточняемом земельном участке с кадастровым номером** 74:21:1304004:10 :

|    |   |
|----|---|
| 1. | — |
|----|---|

**1. Сведения о характерных точках границ уточняемого земельного участка с кадастровым номером** 74:21:1304004:12 :

Система координат МСК-74, зона 2 Зона № 2

| Обозначение характерных точек границ | Координаты, м  |   |  |              | Метод определения координат                             | Формулы, примененные для расчета средней квадратической погрешности определения координат характерных точек границ (Mt), с подставленными в такие формулы значениями и итоговые (вычисленные) значения Mt, м | Описание закрепления точки |
|--------------------------------------|--|---|--|--------------|---|--|----------------------------|
|                                      | содержатся в Едином государственном реестре недвижимости |   | определены в результате выполнения комплексных кадастровых работ |              |   |  |                            |
|                                      | X  | Y | X  | Y            |   |  |                            |
| 1                                    | 2  | 3 | 4  | 5            | 6   | 7  | 8                          |
| н98У                                 | —  | — | 526 650,48   | 2 321 515,86 | Метод спутниковых геодезических измерений (определений) | $\sqrt{(m_0^2 + m_1^2)} = \sqrt{(0,07^2 + 0,07^2)} = 0,10$   | —                          |
| н99У                                 | —  | — | 526 650,06   | 2 321 513,06 |   |  |                            |
| н100У                                | —  | — | 526 649,98   | 2 321 512,08 |   |  |                            |
| н101У                                | —  | — | 526 658,35   | 2 321 508,70 |   |  |                            |
| н102У                                | —  | — | 526 665,89   | 2 321 506,04 |   |  |                            |
| н103У                                | —  | — | 526 671,37   | 2 321 522,73 |   |  |                            |
| н104У                                | —  | — | 526 683,25   | 2 321 561,42 |   |  |                            |
| н53У                                 | —  | — | 526 674,66   | 2 321 563,35 |   |  |                            |
| н54У                                 | —  | — | 526 664,17   | 2 321 565,18 |   |  |                            |
| н107У                                | —  | — | 526 656,38   | 2 321 534,24 |   |  |                            |
| н98У                                 | —  | — | 526 650,48   | 2 321 515,86 |   |  |                            |

**2. Сведения о частях границ уточняемого земельного участка с кадастровым номером 74:21:1304004:12 :**

| Обозначение части границ |       | Горизонтальное проложение (S), м | Описание прохождения части границ | Сведения о согласовании местоположения границ (согласовано/спорное) |
|--------------------------|-------|----------------------------------|-----------------------------------|---|
| от т.                    | до т. |                                  |                                   |   |
| 1                        | 2     | 3                                | 4                                 | 5   |
| н98У                     | н99У  | 2,83                             | —                                 | согласовано   |
| н99У                     | н100У | 0,98                             |                                   |   |
| н100У                    | н101У | 9,03                             |                                   |   |
| н101У                    | н102У | 8,00                             |                                   |   |
| н102У                    | н103У | 17,57                            |                                   |   |
| н103У                    | н104У | 40,47                            |                                   |   |
| н104У                    | н53У  | 8,80                             |                                   |   |
| н53У                     | н54У  | 10,65                            |                                   |   |
| н54У                     | н107У | 31,91                            |                                   |   |
| н107У                    | н98У  | 19,30                            |                                   |   |

**3. Сведения о характеристиках уточняемого земельного участка с кадастровым номером 74:21:1304004:12 :**

| № п/п | Наименование характеристики земельного участка   | Значение характеристики  |
|-------|--|--|
| 1     | 2  | 3  |
| 1.    | Сведения об адресе земельного участка  | 457000, Российская Федерация, Челябинская область, Увельский муниципальный округ, Увельский поселок, Северная улица, земельный участок 6 |
| 1.1.  | Сведения об ином месте нахождения земельного участка, не являющегося объектом адресации, в структурированном виде  | —  |
| 1.2.  | Дополнительные сведения о месте нахождения земельного участка  | —  |
| 2.    | Площадь земельного участка ± величина погрешности определения (вычисления) площади ( $P \pm \Delta P$ ), м <sup>2</sup>  | 1 031 ± 11   |
| 3.    | Формула, примененная для вычисления предельной погрешности определения площади земельного участка, с подставленными значениями и итоговые (вычисленные) значения | $3,5 * M_t * \sqrt{P} = 3,5 * 0,10 * \sqrt{1\ 031} = 11$   |
| 4.    | Площадь земельного участка согласно сведениям Единого государственного реестра недвижимости (Ркад), м <sup>2</sup>   | 897  |
| 5.    | Оценка расхождения Р и Ркад ( $P - P_{кад}$ ), м <sup>2</sup>  | 134  |
| 6.    | Предельный минимальный и максимальный размеры земельного участка (Рмин и Рмакс), м <sup>2</sup>  | Рмин = 600<br>Рмакс = 3 000  |
| 7.    | Вид (виды) разрешенного использования  | Для ведения личного подсобного хозяйства   |

| 1    | 2  | 3  |
|------|--|--|
| 7.1. | Дополнительные сведения об использовании земельного участка  | —  |
| 8.   | Кадастровый или иной государственный учетный номер (инвентарный) здания, сооружения, объекта незавершенного строительства, расположенного на земельном участке | 74:21:1304004:47                             |
| 9.   | Сведения о земельных участках (землях общего пользования, территории общего пользования), посредством которых обеспечивается доступ                            | Земли (земельные участки) общего пользования |
| 10.  | Иные сведения  | —  |

**4. Пояснения к сведениям об уточняемом земельном участке с кадастровым номером** 74:21:1304004:12 :

|    |   |
|----|---|
| 1. | — |
|----|---|

**1. Сведения о характерных точках границ уточняемого земельного участка с кадастровым номером** 74:21:1304004:18 :  
Система координат МСК-74, зона 2 Зона № 2

| Обозначение характерных точек границ | Координаты, м  |   |  |              | Метод определения координат                             | Формулы, примененные для расчета средней квадратической погрешности определения координат характерных точек границ (Mt), с подставленными в такие формулы значениями и итоговые (вычисленные) значения Mt, м | Описание закрепления точки |
|--------------------------------------|--|---|--|--------------|---|--|----------------------------|
|                                      | содержатся в Едином государственном реестре недвижимости |   | определены в результате выполнения комплексных кадастровых работ |              |   |  |                            |
|                                      | X  | Y | X  | Y            |   |  |                            |
| 1                                    | 2  | 3 | 4  | 5            | 6   | 7  | 8                          |
| н122У                                | —  | — | 526 779,85   | 2 321 572,86 | Метод спутниковых геодезических измерений (определений) | $\sqrt{(m0^2 + m1^2)} = \sqrt{(0,07^2 + 0,07^2)} = 0,10$   | —                          |
| н123У                                | —  | — | 526 783,98   | 2 321 571,28 |   |  |                            |
| н124У                                | —  | — | 526 789,93   | 2 321 568,84 |   |  |                            |
| н125У                                | —  | — | 526 788,71   | 2 321 565,50 |   |  |                            |
| н126У                                | —  | — | 526 793,56   | 2 321 563,30 |   |  |                            |
| н127У                                | —  | — | 526 793,81   | 2 321 564,12 |   |  |                            |

| 1     | 2 | 3 | 4          | 5            | 6   | 7  | 8 |
|-------|---|---|------------|--------------|---|--|---|
| н128У | — | — | 526 799,40 | 2 321 561,63 | Метод спутниковых геодезических измерений (определений) | $\sqrt{(m0^2 + m1^2)} = \sqrt{(0,07^2 + 0,07^2)} = 0,10$ | — |
| н63У  | — | — | 526 797,61 | 2 321 558,81 |   |  |   |
| н76У  | — | — | 526 791,08 | 2 321 546,56 |   |  |   |
| н75У  | — | — | 526 782,21 | 2 321 530,65 |   |  |   |
| н132У | — | — | 526 774,33 | 2 321 534,26 |   |  |   |
| н 3У  | — | — | 526 761,78 | 2 321 539,97 |   |  |   |
| н18У  | — | — | 526 761,97 | 2 321 540,00 |   |  |   |
| н1У   | — | — | 526 766,77 | 2 321 550,65 |   |  |   |
| н2У   | — | — | 526 772,01 | 2 321 559,76 |   |  |   |
| н3У   | — | — | 526 773,35 | 2 321 560,76 |   |  |   |
| н4У   | — | — | 526 777,43 | 2 321 569,25 |   |  |   |
| н5У   | — | — | 526 778,58 | 2 321 568,97 |   |  |   |
| н122У | — | — | 526 779,85 | 2 321 572,86 |   |  |   |

**2. Сведения о частях границ уточняемого земельного участка с кадастровым номером 74:21:1304004:18 :**

| Обозначение части границ |       | Горизонтальное проложение (S), м | Описание прохождения части границ | Сведения о согласовании местоположения границ (согласовано/спорное) |
|--------------------------|-------|----------------------------------|-----------------------------------|---|
| от т.                    | до т. |                                  |                                   |   |
| 1                        | 2     | 3                                | 4                                 | 5   |
| н122У                    | н123У | 4,42                             | —                                 | согласовано   |
| н123У                    | н124У | 6,43                             |                                   |   |
| н124У                    | н125У | 3,56                             |                                   |   |
| н125У                    | н126У | 5,33                             |                                   |   |
| н126У                    | н127У | 0,86                             |                                   |   |

| 1     | 2     | 3     | 4 | 5           |
|-------|-------|-------|---|-------------|
| н127У | н128У | 6,12  | — | согласовано |
| н128У | н63У  | 3,34  |   |             |
| н63У  | н76У  | 13,88 |   |             |
| н76У  | н75У  | 18,22 |   |             |
| н75У  | н132У | 8,67  |   |             |
| н132У | н 3У  | 13,79 |   |             |
| н 3У  | н18У  | 0,19  |   |             |
| н18У  | н1У   | 11,68 |   |             |
| н1У   | н2У   | 10,51 |   |             |
| н2У   | н3У   | 1,67  |   |             |
| н3У   | н4У   | 9,42  |   |             |
| н4У   | н5У   | 1,18  |   |             |
| н5У   | н122У | 4,09  |   |             |

**3. Сведения о характеристиках уточняемого земельного участка с кадастровым номером** 74:21:1304004:18 :

| № п/п | Наименование характеристики земельного участка   | Значение характеристики   |
|-------|--|---|
| 1     | 2  | 3   |
| 1.    | Сведения об адресе земельного участка  | 457000, Российская Федерация, Челябинская область, Увельский муниципальный округ, Увельский поселок, Олега Кошевого улица, земельный участок 13 |
| 1.1.  | Сведения об ином месте нахождения земельного участка, не являющегося объектом адресации, в структурированном виде  | —   |
| 1.2.  | Дополнительные сведения о месте нахождения земельного участка  | —   |
| 2.    | Площадь земельного участка ± величина погрешности определения (вычисления) площади ( $P \pm \Delta P$ ), м <sup>2</sup>  | 826 ± 10  |
| 3.    | Формула, примененная для вычисления предельной погрешности определения площади земельного участка, с подставленными значениями и итоговые (вычисленные) значения | $3,5 * M_t * \sqrt{P} = 3,5 * 0,10 * \sqrt{(826)} = 10$   |
| 4.    | Площадь земельного участка согласно сведениям Единого государственного реестра недвижимости (Ркад), м <sup>2</sup>   | 674   |
| 5.    | Оценка расхождения Р и Ркад ( $P - P_{кад}$ ), м <sup>2</sup>  | 152   |
| 6.    | Предельный минимальный и максимальный размеры земельного участка (Рмин и Рмакс), м <sup>2</sup>  | Рмин = 600<br>Рмакс = 3 000   |
| 7.    | Вид (виды) разрешенного использования  | ЛПХ   |

| 1    | 2  | 3  |
|------|--|--|
| 7.1. | Дополнительные сведения об использовании земельного участка  | —  |
| 8.   | Кадастровый или иной государственный учетный номер (инвентарный) здания, сооружения, объекта незавершенного строительства, расположенного на земельном участке | 74:21:1304004:43                             |
| 9.   | Сведения о земельных участках (землях общего пользования, территории общего пользования), посредством которых обеспечивается доступ                            | Земли (земельные участки) общего пользования |
| 10.  | Иные сведения  | —  |

**4. Пояснения к сведениям об уточняемом земельном участке с кадастровым номером** 74:21:1304004:18 :

|    |   |
|----|---|
| 1. | — |
|----|---|

**1. Сведения о характерных точках границ уточняемого земельного участка с кадастровым номером** 74:21:1304004:20 :  
Система координат МСК-74, зона 2 Зона № 2

| Обозначение характерных точек границ | Координаты, м  |   |  |              | Метод определения координат                             | Формулы, примененные для расчета средней квадратической погрешности определения координат характерных точек границ (Mt), с подставленными в такие формулы значениями и итоговые (вычисленные) значения Mt, м | Описание закрепления точки |
|--------------------------------------|--|---|--|--------------|---|--|----------------------------|
|                                      | содержатся в Едином государственном реестре недвижимости |   | определены в результате выполнения комплексных кадастровых работ |              |   |  |                            |
|                                      | X  | Y | X  | Y            |   |  |                            |
| 1                                    | 2  | 3 | 4  | 5            | 6   | 7  | 8                          |
| н146У                                | —  | — | 526 728,93   | 2 321 592,60 | Метод спутниковых геодезических измерений (определений) | $\sqrt{(m0^2 + m1^2)} = \sqrt{(0,07^2 + 0,07^2)} = 0,10$   | —                          |
| н8У                                  | —  | — | 526 745,28   | 2 321 585,92 |   |  |                            |
| н9У                                  | —  | — | 526 739,67   | 2 321 571,91 |   |  |                            |
| н10У                                 | —  | — | 526 738,89   | 2 321 569,76 |   |  |                            |
| н11У                                 | —  | — | 526 736,67   | 2 321 566,09 |   |  |                            |
| н12У                                 | —  | — | 526 733,20   | 2 321 556,97 |   |  |                            |

| 1     | 2 | 3 | 4          | 5            | 6   | 7  | 8 |
|-------|---|---|------------|--------------|---|--|---|
| н13У  | — | — | 526 730,35 | 2 321 549,24 | Метод спутниковых геодезических измерений (определений) | $\sqrt{(m0^2 + m1^2)} = \sqrt{(0,07^2 + 0,07^2)} = 0,10$ | — |
| н96У  | — | — | 526 714,78 | 2 321 554,08 |   |  |   |
| н153У | — | — | 526 710,47 | 2 321 559,40 |   |  |   |
| н154У | — | — | 526 714,36 | 2 321 564,39 |   |  |   |
| н146У | — | — | 526 728,93 | 2 321 592,60 |   |  |   |

**2. Сведения о частях границ уточняемого земельного участка с кадастровым номером** 74:21:1304004:20 :

| Обозначение части границ |       | Горизонтальное проложение (S), м | Описание прохождения части границ | Сведения о согласовании местоположения границ (согласовано/спорное) |
|--------------------------|-------|----------------------------------|-----------------------------------|---|
| от т.                    | до т. |                                  |                                   |   |
| 1                        | 2     | 3                                | 4                                 | 5   |
| н146У                    | н8У   | 17,66                            | —                                 | согласовано   |
| н8У                      | н9У   | 15,09                            |                                   |   |
| н9У                      | н10У  | 2,29                             |                                   |   |
| н10У                     | н11У  | 4,29                             |                                   |   |
| н11У                     | н12У  | 9,76                             |                                   |   |
| н12У                     | н13У  | 8,24                             |                                   |   |
| н13У                     | н96У  | 16,30                            |                                   |   |
| н96У                     | н153У | 6,85                             |                                   |   |
| н153У                    | н154У | 6,33                             |                                   |   |
| н154У                    | н146У | 31,75                            |                                   |   |

**3. Сведения о характеристиках уточняемого земельного участка с кадастровым номером** 74:21:1304004:20 :

| № п/п | Наименование характеристики земельного участка  | Значение характеристики  |
|-------|---|--|
| 1     | 2   | 3  |
| 1.    | Сведения об адресе земельного участка   | 457000, Российская Федерация, Челябинская область, Увельский муниципальный округ, Увельский поселок, Олега Кошевого улица, земельный участок 9 |
| 1.1.  | Сведения об ином месте нахождения земельного участка, не являющегося объектом адресации, в структурированном виде | —  |
| 1.2.  | Дополнительные сведения о месте нахождения земельного участка   | —  |

| 1    | 2  | 3  |
|------|--|--|
| 2.   | Площадь земельного участка ± величина погрешности определения (вычисления) площади ( $P \pm \Delta P$ ), м <sup>2</sup>  | 781 ± 10   |
| 3.   | Формула, примененная для вычисления предельной погрешности определения площади земельного участка, с подставленными значениями и итоговые (вычисленные) значения | $3,5 * Mt * \sqrt{P} = 3,5 * 0,10 * \sqrt{781} = 10$ |
| 4.   | Площадь земельного участка согласно сведениям Единого государственного реестра недвижимости (Ркад), м <sup>2</sup>   | 705  |
| 5.   | Оценка расхождения P и Ркад (P - Ркад), м <sup>2</sup>   | 76   |
| 6.   | Предельный минимальный и максимальный размеры земельного участка (Рмин и Рмакс), м <sup>2</sup>  | Рмин = 600<br>Рмакс = 3 000                          |
| 7.   | Вид (виды) разрешенного использования  | ЛПХ  |
| 7.1. | Дополнительные сведения об использовании земельного участка  | —  |
| 8.   | Кадастровый или иной государственный учетный номер (инвентарный) здания, сооружения, объекта незавершенного строительства, расположенного на земельном участке   | 74:21:1304004:37                                     |
| 9.   | Сведения о земельных участках (землях общего пользования, территории общего пользования), посредством которых обеспечивается доступ                              | Земли (земельные участки) общего пользования         |
| 10.  | Иные сведения  | —  |

**4. Пояснения к сведениям об уточняемом земельном участке с кадастровым номером** 74:21:1304004:20 :

1. —

**1. Сведения о характерных точках границ уточняемого земельного участка с кадастровым номером** 74:21:1304004:19 :

Система координат МСК-74, зона 2 Зона № 2

| Обозначение характерных точек границ | Координаты, м  |   |  |   | Метод определения координат | Формулы, примененные для расчета средней квадратической погрешности определения координат характерных точек границ (Mt), с подставленными в такие формулы значениями и итоговые (вычисленные) значения Mt, м | Описание закрепления точки |
|--------------------------------------|--|---|--|---|-----------------------------|--|----------------------------|
|                                      | содержатся в Едином государственном реестре недвижимости |   | определены в результате выполнения комплексных кадастровых работ |   |                             |  |                            |
|                                      | X  | Y | X  | Y |                             |  |                            |
| 1                                    | 2  | 3 | 4  | 5 | 6                           | 7  | 8                          |

| 1     | 2 | 3 | 4          | 5            | 6   | 7  | 8 |
|-------|---|---|------------|--------------|---|--|---|
| н48У  | — | — | 526 692,81 | 2 321 607,67 | Метод спутниковых геодезических измерений (определений) | $\sqrt{(m0^2 + m1^2)} = \sqrt{(0,07^2 + 0,07^2)} = 0,10$ | — |
| н134У | — | — | 526 700,04 | 2 321 605,07 |   |  |   |
| н135У | — | — | 526 699,42 | 2 321 603,26 |   |  |   |
| н136У | — | — | 526 700,69 | 2 321 602,18 |   |  |   |
| н137У | — | — | 526 703,84 | 2 321 601,05 |   |  |   |
| н138У | — | — | 526 705,22 | 2 321 603,51 |   |  |   |
| н139У | — | — | 526 711,40 | 2 321 601,17 |   |  |   |
| н140У | — | — | 526 710,99 | 2 321 598,63 |   |  |   |
| н208У | — | — | 526 706,19 | 2 321 589,58 |   |  |   |
| н141У | — | — | 526 701,30 | 2 321 580,55 |   |  |   |
| н142У | — | — | 526 700,56 | 2 321 580,66 |   |  |   |
| н143У | — | — | 526 697,08 | 2 321 574,61 |   |  |   |
| н144У | — | — | 526 690,40 | 2 321 560,99 |   |  |   |
| н145У | — | — | 526 689,96 | 2 321 560,65 |   |  |   |
| н104У | — | — | 526 683,25 | 2 321 561,42 |   |  |   |
| н53У  | — | — | 526 674,66 | 2 321 563,35 |   |  |   |
| н52У  | — | — | 526 683,05 | 2 321 584,95 |   |  |   |

| 1    | 2 | 3 | 4          | 5            | 6   | 7  | 8 |
|------|---|---|------------|--------------|---|--|---|
| н51У | — | — | 526 687,28 | 2 321 595,92 | Метод спутниковых геодезических измерений (определений) | $\sqrt{(m0^2 + m1^2)} = \sqrt{(0,07^2 + 0,07^2)} = 0,10$ | — |
| н50У | — | — | 526 690,47 | 2 321 603,92 |   |  |   |
| н49У | — | — | 526 691,44 | 2 321 603,47 |   |  |   |
| н48У | — | — | 526 692,81 | 2 321 607,67 |   |  |   |

**2. Сведения о частях границ уточняемого земельного участка с кадастровым номером** 74:21:1304004:19 :

| Обозначение части границ |       | Горизонтальное проложение (S), м | Описание прохождения части границ | Сведения о согласовании местоположения границ (согласовано/спорное) |
|--------------------------|-------|----------------------------------|-----------------------------------|---|
| от т.                    | до т. |                                  |                                   |   |
| 1                        | 2     | 3                                | 4                                 | 5   |
| н48У                     | н134У | 7,68                             | —                                 | согласовано   |
| н134У                    | н135У | 1,91                             |                                   |   |
| н135У                    | н136У | 1,67                             |                                   |   |
| н136У                    | н137У | 3,35                             |                                   |   |
| н137У                    | н138У | 2,82                             |                                   |   |
| н138У                    | н139У | 6,61                             |                                   |   |
| н139У                    | н140У | 2,57                             |                                   |   |
| н140У                    | н208У | 10,24                            |                                   |   |
| н208У                    | н141У | 10,27                            |                                   |   |
| н141У                    | н142У | 0,75                             |                                   |   |
| н142У                    | н143У | 6,98                             |                                   |   |
| н143У                    | н144У | 15,17                            |                                   |   |
| н144У                    | н145У | 0,56                             |                                   |   |
| н145У                    | н104У | 6,75                             |                                   |   |
| н104У                    | н53У  | 8,80                             |                                   |   |
| н53У                     | н52У  | 23,17                            |                                   |   |
| н52У                     | н51У  | 11,76                            |                                   |   |
| н51У                     | н50У  | 8,61                             |                                   |   |
| н50У                     | н49У  | 1,07                             |                                   |   |
| н49У                     | н48У  | 4,42                             |                                   |   |

**3. Сведения о характеристиках уточняемого земельного участка с кадастровым номером** 74:21:1304004:19 :

| № п/п | Наименование характеристики земельного участка | Значение характеристики |
|-------|--|-------------------------|
|-------|--|-------------------------|

| 1   | 2  | 3  |
|---|--|--|
| 1.  | Сведения об адресе земельного участка  | 457000, Российская Федерация, Челябинская область, Увельский муниципальный округ, Увельский поселок, Олега Кошевого улица, земельный участок 5 |
| 1.1.  | Сведения об ином месте нахождения земельного участка, не являющегося объектом адресации, в структурированном виде  | —  |
| 1.2.  | Дополнительные сведения о месте нахождения земельного участка  | —  |
| 2.  | Площадь земельного участка ± величина погрешности определения (вычисления) площади ( $P \pm \Delta P$ ), м <sup>2</sup>  | 834 ± 10   |
| 3.  | Формула, примененная для вычисления предельной погрешности определения площади земельного участка, с подставленными значениями и итоговые (вычисленные) значения | $3,5 * M_t * \sqrt{P} = 3,5 * 0,10 * \sqrt{834} = 10$  |
| 4.  | Площадь земельного участка согласно сведениям Единого государственного реестра недвижимости (Ркад), м <sup>2</sup>   | 981  |
| 5.  | Оценка расхождения P и Ркад (P - Ркад), м <sup>2</sup>   | 147  |
| 6.  | Предельный минимальный и максимальный размеры земельного участка (Рмин и Рмакс), м <sup>2</sup>  | Рмин = 600<br>Рмакс = 3 000  |
| 7.  | Вид (виды) разрешенного использования  | ЛПХ  |
| 7.1.  | Дополнительные сведения об использовании земельного участка  | —  |
| 8.  | Кадастровый или иной государственный учетный номер (инвентарный) здания, сооружения, объекта незавершенного строительства, расположенного на земельном участке   | 74:21:1304004:35   |
| 9.  | Сведения о земельных участках (землях общего пользования, территории общего пользования), посредством которых обеспечивается доступ                              | Земли (земельные участки) общего пользования   |
| 10.   | Иные сведения  | —  |
| <b>4. Пояснения к сведениям об уточняемом земельном участке с кадастровым номером</b> |  | <b>74:21:1304004:19</b> :  |
| 1.  | —  | —  |

| 1. Сведения о характерных точках границ уточняемого земельного участка с кадастровым номером |  |   |  |              | 74:21:1304004:32  |  | :                          |
|--|--|---|--|--------------|---|--|----------------------------|
| Система координат  |  |   | МСК-74, зона 2   |              | Зона № 2  |  |                            |
| Обозначение характерных точек границ   | Координаты, м  |   |  |              | Метод определения координат                             | Формулы, примененные для расчета средней квадратической погрешности определения координат характерных точек границ (Mt), с подставленными в такие формулы значениями и итоговые (вычисленные) значения Mt, м | Описание закрепления точки |
|  | содержатся в Едином государственном реестре недвижимости |   | определены в результате выполнения комплексных кадастровых работ |              |   |  |                            |
|  | X  | Y | X  | Y            |   |  |                            |
| 1  | 2  | 3 | 4  | 5            | 6   | 7  | 8                          |
| н157У  | —  | — | 526 898,21   | 2 321 522,66 | Метод спутниковых геодезических измерений (определений) | $\sqrt{(m0^2 + m1^2)} = \sqrt{(0,07^2 + 0,07^2)} = 0,10$   | —                          |
| н165У  | —  | — | 526 904,93   | 2 321 520,02 |   |  |                            |
| н166У  | —  | — | 526 917,70   | 2 321 514,66 |   |  |                            |
| н167У  | —  | — | 526 903,29   | 2 321 488,31 |   |  |                            |
| н168У  | —  | — | 526 900,23   | 2 321 489,58 |   |  |                            |
| н169У  | —  | — | 526 894,96   | 2 321 482,03 |   |  |                            |
| н170У  | —  | — | 526 892,18   | 2 321 483,76 |   |  |                            |
| н171У  | —  | — | 526 892,59   | 2 321 484,64 |   |  |                            |
| н161У  | —  | — | 526 884,07   | 2 321 490,88 |   |  |                            |
| н163У  | —  | — | 526 893,39   | 2 321 510,95 |   |  |                            |
| н157У  | —  | — | 526 898,21   | 2 321 522,66 |   |  |                            |

**2. Сведения о частях границ уточняемого земельного участка с кадастровым номером 74:21:1304004:32 :**

| Обозначение части границ |       | Горизонтальное проложение (S), м | Описание прохождения части границ | Сведения о согласовании местоположения границ (согласовано/спорное) |
|--------------------------|-------|----------------------------------|-----------------------------------|---|
| от т.                    | до т. |                                  |                                   |   |
| 1                        | 2     | 3                                | 4                                 | 5   |
| н157У                    | н165У | 7,22                             | —                                 | согласовано   |
| н165У                    | н166У | 13,85                            |                                   |   |
| н166У                    | н167У | 30,03                            |                                   |   |
| н167У                    | н168У | 3,31                             |                                   |   |
| н168У                    | н169У | 9,21                             |                                   |   |
| н169У                    | н170У | 3,27                             |                                   |   |
| н170У                    | н171У | 0,97                             |                                   |   |
| н171У                    | н161У | 10,56                            |                                   |   |
| н161У                    | н163У | 22,13                            |                                   |   |
| н163У                    | н157У | 12,66                            |                                   |   |

**3. Сведения о характеристиках уточняемого земельного участка с кадастровым номером 74:21:1304004:32 :**

| № п/п | Наименование характеристики земельного участка   | Значение характеристики   |
|-------|--|---|
| 1     | 2  | 3   |
| 1.    | Сведения об адресе земельного участка  | 457000, Российская Федерация, Челябинская область, Увельский муниципальный округ, Увельский поселок, Олега Кошевого улица, земельный участок 23/2 |
| 1.1.  | Сведения об ином месте нахождения земельного участка, не являющегося объектом адресации, в структурированном виде  | —   |
| 1.2.  | Дополнительные сведения о месте нахождения земельного участка  | —   |
| 2.    | Площадь земельного участка ± величина погрешности определения (вычисления) площади ( $P \pm \Delta P$ ), м <sup>2</sup>  | 687 ± 9   |
| 3.    | Формула, примененная для вычисления предельной погрешности определения площади земельного участка, с подставленными значениями и итоговые (вычисленные) значения | $3,5 * M_t * \sqrt{P} = 3,5 * 0,10 * \sqrt{687} = 9$  |
| 4.    | Площадь земельного участка согласно сведениям Единого государственного реестра недвижимости (Ркад), м <sup>2</sup>   | 610   |
| 5.    | Оценка расхождения Р и Ркад ( $P - P_{кад}$ ), м <sup>2</sup>  | 77  |
| 6.    | Предельный минимальный и максимальный размеры земельного участка (Рмин и Рмакс), м <sup>2</sup>  | Рмин = 600<br>Рмакс = 3 000   |
| 7.    | Вид (виды) разрешенного использования  | ЛПХ   |

| 1    | 2  | 3  |
|------|--|--|
| 7.1. | Дополнительные сведения об использовании земельного участка  | —  |
| 8.   | Кадастровый или иной государственный учетный номер (инвентарный) здания, сооружения, объекта незавершенного строительства, расположенного на земельном участке | 74:21:0000000:1804                           |
| 9.   | Сведения о земельных участках (землях общего пользования, территории общего пользования), посредством которых обеспечивается доступ                            | Земли (земельные участки) общего пользования |
| 10.  | Иные сведения  | —  |

**4. Пояснения к сведениям об уточняемом земельном участке с кадастровым номером** 74:21:1304004:32 :

|    |   |
|----|---|
| 1. | — |
|----|---|

**1. Сведения о характерных точках границ уточняемого земельного участка с кадастровым номером** 74:21:1304004:71 :  
Система координат МСК-74, зона 2 Зона № 2

| Обозначение характерных точек границ | Координаты, м  |   |  |              | Метод определения координат                             | Формулы, примененные для расчета средней квадратической погрешности определения координат характерных точек границ (Mt), с подставленными в такие формулы значениями и итоговые (вычисленные) значения Mt, м | Описание закрепления точки |
|--------------------------------------|--|---|--|--------------|---|--|----------------------------|
|                                      | содержатся в Едином государственном реестре недвижимости |   | определены в результате выполнения комплексных кадастровых работ |              |   |  |                            |
|                                      | X  | Y | X  | Y            |   |  |                            |
| 1                                    | 2  | 3 | 4  | 5            | 6   | 7  | 8                          |
| н 12У                                | —  | — | 526 644,88   | 2 321 568,66 | Метод спутниковых геодезических измерений (определений) | $\sqrt{(m0^2 + m1^2)} = \sqrt{(0,07^2 + 0,07^2)} = 0,10$   | —                          |
| н55У                                 | —  | — | 526 651,26   | 2 321 568,03 |   |  |                            |
| н45У                                 | —  | — | 526 667,79   | 2 321 614,06 |   |  |                            |
| н172У                                | —  | — | 526 667,37   | 2 321 614,85 |   |  |                            |
| н173У                                | —  | — | 526 668,89   | 2 321 618,91 |   |  |                            |
| н174У                                | —  | — | 526 662,68   | 2 321 621,07 |   |  |                            |

| 1     | 2 | 3 | 4          | 5            | 6   | 7  | 8 |
|-------|---|---|------------|--------------|---|--|---|
| н175У | — | — | 526 661,54 | 2 321 617,25 | Метод спутниковых геодезических измерений (определений) | $\sqrt{(m0^2 + m1^2)} = \sqrt{(0,07^2 + 0,07^2)} = 0,10$ | — |
| н176У | — | — | 526 658,14 | 2 321 618,23 |   |  |   |
| н177У | — | — | 526 656,41 | 2 321 619,22 |   |  |   |
| н178У | — | — | 526 656,78 | 2 321 621,57 |   |  |   |
| н179У | — | — | 526 649,06 | 2 321 624,04 |   |  |   |
| н180У | — | — | 526 647,69 | 2 321 620,40 |   |  |   |
| н181У | — | — | 526 645,14 | 2 321 620,54 |   |  |   |
| н182У | — | — | 526 639,77 | 2 321 598,66 |   |  |   |
| н183У | — | — | 526 637,32 | 2 321 590,32 |   |  |   |
| н184У | — | — | 526 637,35 | 2 321 589,48 |   |  |   |
| н185У | — | — | 526 641,75 | 2 321 588,24 |   |  |   |
| н186У | — | — | 526 637,59 | 2 321 571,17 |   |  |   |
| н187У | — | — | 526 637,38 | 2 321 570,30 |   |  |   |
| н 12У | — | — | 526 644,88 | 2 321 568,66 |   |  |   |

**2. Сведения о частях границ уточняемого земельного участка с кадастровым номером** 74:21:1304004:71 :

| Обозначение части границ |       | Горизонтальное проложение (S), м | Описание прохождения части границ | Сведения о согласовании местоположения границ (согласовано/спорное) |
|--------------------------|-------|----------------------------------|-----------------------------------|---|
| от т.                    | до т. |                                  |                                   |   |
| 1                        | 2     | 3                                | 4                                 | 5   |
| н 12У                    | н55У  | 6,41                             | —                                 | согласовано   |
| н55У                     | н45У  | 48,91                            |                                   |   |
| н45У                     | н172У | 0,89                             |                                   |   |

| 1     | 2     | 3     | 4 | 5           |
|-------|-------|-------|---|-------------|
| н172У | н173У | 4,34  | — | согласовано |
| н173У | н174У | 6,57  |   |             |
| н174У | н175У | 3,99  |   |             |
| н175У | н176У | 3,54  |   |             |
| н176У | н177У | 1,99  |   |             |
| н177У | н178У | 2,38  |   |             |
| н178У | н179У | 8,11  |   |             |
| н179У | н180У | 3,89  |   |             |
| н180У | н181У | 2,55  |   |             |
| н181У | н182У | 22,53 |   |             |
| н182У | н183У | 8,69  |   |             |
| н183У | н184У | 0,84  |   |             |
| н184У | н185У | 4,57  |   |             |
| н185У | н186У | 17,57 |   |             |
| н186У | н187У | 0,89  |   |             |
| н187У | н 12У | 7,68  |   |             |

**3. Сведения о характеристиках уточняемого земельного участка с кадастровым номером** 74:21:1304004:71 :

| № п/п | Наименование характеристики земельного участка   | Значение характеристики  |
|-------|--|--|
| 1     | 2  | 3  |
| 1.    | Сведения об адресе земельного участка  | 457000, Российская Федерация, Челябинская область, Увельский муниципальный округ, Увельский поселок, Олега Кошевого улица, земельный участок 1 |
| 1.1.  | Сведения об ином месте нахождения земельного участка, не являющегося объектом адресации, в структурированном виде  | —  |
| 1.2.  | Дополнительные сведения о месте нахождения земельного участка  | —  |
| 2.    | Площадь земельного участка ± величина погрешности определения (вычисления) площади ( $P \pm \Delta P$ ), м <sup>2</sup>  | 1 046 ± 11   |
| 3.    | Формула, примененная для вычисления предельной погрешности определения площади земельного участка, с подставленными значениями и итоговые (вычисленные) значения | $3,5 * M_t * \sqrt{(P)} = 3,5 * 0,10 * \sqrt{(1\ 046)} = 11$   |
| 4.    | Площадь земельного участка согласно сведениям Единого государственного реестра недвижимости (Ркад), м <sup>2</sup>   | 780  |
| 5.    | Оценка расхождения Р и Ркад (Р - Ркад), м <sup>2</sup>   | 266  |

| 1    | 2  | 3   |
|------|--|---|
| 6.   | Предельный минимальный и максимальный размеры земельного участка (Р <sub>мин</sub> и Р <sub>макс</sub> ), м <sup>2</sup>                                       | Р <sub>мин</sub> = 600<br>Р <sub>макс</sub> = 3 000 |
| 7.   | Вид (виды) разрешенного использования  | для ведения личного подсобного хозяйства            |
| 7.1. | Дополнительные сведения об использовании земельного участка  | —   |
| 8.   | Кадастровый или иной государственный учетный номер (инвентарный) здания, сооружения, объекта незавершенного строительства, расположенного на земельном участке | 74:21:1304004:40                                    |
| 9.   | Сведения о земельных участках (землях общего пользования, территории общего пользования), посредством которых обеспечивается доступ                            | Земли (земельные участки) общего пользования        |
| 10.  | Иные сведения  | —   |

**4. Пояснения к сведениям об уточняемом земельном участке с кадастровым номером** 74:21:1304004:71 :

|    |   |
|----|---|
| 1. | — |
|----|---|

**1. Сведения о характерных точках границ уточняемого земельного участка с кадастровым номером** 74:21:1304004:385 :  
Система координат МСК-74, зона 2 Зона № 2

| Обозначение характерных точек границ | Координаты, м  |   |  |              | Метод определения координат                             | Формулы, примененные для расчета средней квадратической погрешности определения координат характерных точек границ (Mt), с подставленными в такие формулы значениями и итоговые (вычисленные) значения Mt, м | Описание закрепления точки |
|--------------------------------------|--|---|--|--------------|---|--|----------------------------|
|                                      | содержатся в Едином государственном реестре недвижимости |   | определены в результате выполнения комплексных кадастровых работ |              |   |  |                            |
|                                      | X  | Y | X  | Y            |   |  |                            |
| 1                                    | 2  | 3 | 4  | 5            | 6   | 7  | 8                          |
| н188У                                | —  | — | 526 602,78   | 2 321 612,33 | Метод спутниковых геодезических измерений (определений) | $\sqrt{(m_0^2 + m_1^2)} = \sqrt{(0,07^2 + 0,07^2)} = 0,10$   | —                          |
| н189У                                | —  | — | 526 601,75   | 2 321 612,71 |   |  |                            |
| н190У                                | —  | — | 526 605,06   | 2 321 623,84 |   |  |                            |
| н191У                                | —  | — | 526 605,98   | 2 321 626,82 |   |  |                            |
| н192У                                | —  | — | 526 607,11   | 2 321 631,60 |   |  |                            |

| 1     | 2 | 3 | 4          | 5            | 6   | 7  | 8 |
|-------|---|---|------------|--------------|---|--|---|
| н193У | — | — | 526 617,97 | 2 321 628,60 | Метод спутниковых геодезических измерений (определений) | $\sqrt{(m0^2 + m1^2)} = \sqrt{(0,07^2 + 0,07^2)} = 0,10$ | — |
| н194У | — | — | 526 620,53 | 2 321 628,03 |   |  |   |
| н181У | — | — | 526 645,14 | 2 321 620,54 |   |  |   |
| н182У | — | — | 526 639,77 | 2 321 598,66 |   |  |   |
| н183У | — | — | 526 637,32 | 2 321 590,32 |   |  |   |
| н199У | — | — | 526 617,18 | 2 321 595,00 |   |  |   |
| н198У | — | — | 526 600,51 | 2 321 597,06 |   |  |   |
| н188У | — | — | 526 602,78 | 2 321 612,33 |   |  |   |

**2. Сведения о частях границ уточняемого земельного участка с кадастровым номером** 74:21:1304004:385 :

| Обозначение части границ |       | Горизонтальное проложение (S), м | Описание прохождения части границ | Сведения о согласовании местоположения границ (согласовано/спорное) |
|--------------------------|-------|----------------------------------|-----------------------------------|---|
| от т.                    | до т. |                                  |                                   |   |
| 1                        | 2     | 3                                | 4                                 | 5   |
| н188У                    | н189У | 1,10                             | —                                 | согласовано   |
| н189У                    | н190У | 11,61                            |                                   |   |
| н190У                    | н191У | 3,12                             |                                   |   |
| н191У                    | н192У | 4,91                             |                                   |   |
| н192У                    | н193У | 11,27                            |                                   |   |
| н193У                    | н194У | 2,62                             |                                   |   |
| н194У                    | н181У | 25,72                            |                                   |   |
| н181У                    | н182У | 22,53                            |                                   |   |
| н182У                    | н183У | 8,69                             |                                   |   |
| н183У                    | н199У | 20,68                            |                                   |   |
| н199У                    | н198У | 16,80                            |                                   |   |
| н198У                    | н188У | 15,44                            |                                   |   |

**3. Сведения о характеристиках уточняемого земельного участка с кадастровым номером** 74:21:1304004:385 :

| № п/п | Наименование характеристики земельного участка | Значение характеристики |
|-------|--|-------------------------|
|-------|--|-------------------------|

| 1   | 2  | 3   |
|---|--|---|
| 1.  | Сведения об адресе земельного участка  | 457000, Российская Федерация, Челябинская область, Увельский муниципальный округ, Увельский поселок, Заводская улица, земельный участок 5 |
| 1.1.  | Сведения об ином месте нахождения земельного участка, не являющегося объектом адресации, в структурированном виде  | —   |
| 1.2.  | Дополнительные сведения о месте нахождения земельного участка  | —   |
| 2.  | Площадь земельного участка ± величина погрешности определения (вычисления) площади ( $P \pm \Delta P$ ), м <sup>2</sup>  | 1 288 ± 13  |
| 3.  | Формула, примененная для вычисления предельной погрешности определения площади земельного участка, с подставленными значениями и итоговые (вычисленные) значения | $3,5 * M_t * \sqrt{P} = 3,5 * 0,10 * \sqrt{1\ 288} = 13$  |
| 4.  | Площадь земельного участка согласно сведениям Единого государственного реестра недвижимости (Ркад), м <sup>2</sup>   | 1 523   |
| 5.  | Оценка расхождения P и Ркад (P - Ркад), м <sup>2</sup>   | 235   |
| 6.  | Предельный минимальный и максимальный размеры земельного участка (Рмин и Рмакс), м <sup>2</sup>  | Рмин = 600<br>Рмакс = 3 000   |
| 7.  | Вид (виды) разрешенного использования  | Для ведения личного подсобного хозяйства  |
| 7.1.  | Дополнительные сведения об использовании земельного участка  | —   |
| 8.  | Кадастровый или иной государственный учетный номер (инвентарный) здания, сооружения, объекта незавершенного строительства, расположенного на земельном участке   | 74:21:0601014:54  |
| 9.  | Сведения о земельных участках (землях общего пользования, территории общего пользования), посредством которых обеспечивается доступ                              | Земли (земельные участки) общего пользования  |
| 10.   | Иные сведения  | —   |
| <b>4. Пояснения к сведениям об уточняемом земельном участке с кадастровым номером</b> |  | <b>74:21:1304004:385</b> :  |
| 1.  | —  | —   |

**1. Сведения о характерных точках границ уточняемого земельного участка с кадастровым номером** 74:21:1304004:7 :  
 Система координат МСК-74, зона 2 Зона № 2

| Обозначение характерных точек границ | Координаты, м  |   |  |              | Метод определения координат                             | Формулы, примененные для расчета средней квадратической погрешности определения координат характерных точек границ (Mt), с подставленными в такие формулы значениями и итоговые (вычисленные) значения Mt, м | Описание закрепления точки |
|--------------------------------------|--|---|--|--------------|---|--|----------------------------|
|                                      | содержатся в Едином государственном реестре недвижимости |   | определены в результате выполнения комплексных кадастровых работ |              |   |  |                            |
|                                      | X  | Y | X  | Y            |   |  |                            |
| 1                                    | 2  | 3 | 4  | 5            | 6   | 7  | 8                          |
| н79У                                 | —  | — | 526 883,25   | 2 321 528,96 | Метод спутниковых геодезических измерений (определений) | $\sqrt{(m_0^2 + m_1^2)} = \sqrt{(0,07^2 + 0,07^2)} = 0,10$   | —                          |
| н80У                                 | —  | — | 526 873,86   | 2 321 532,40 |   |  |                            |
| н83У                                 | —  | — | 526 867,94   | 2 321 534,46 |   |  |                            |
| н62У                                 | —  | — | 526 856,08   | 2 321 538,80 |   |  |                            |
| н84У                                 | —  | — | 526 841,85   | 2 321 505,86 |   |  |                            |
| н10У                                 | —  | — | 526 847,89   | 2 321 502,66 |   |  |                            |
| н9У                                  | —  | — | 526 852,24   | 2 321 500,44 |   |  |                            |
| н8У                                  | —  | — | 526 861,97   | 2 321 493,84 |   |  |                            |
| н7У                                  | —  | — | 526 867,01   | 2 321 500,63 |   |  |                            |
| н85У                                 | —  | — | 526 869,39   | 2 321 499,23 |   |  |                            |
| н86У                                 | —  | — | 526 870,21   | 2 321 500,57 |   |  |                            |
| н79У                                 | —  | — | 526 883,25   | 2 321 528,96 |   |  |                            |

**2. Сведения о частях границ уточняемого земельного участка с кадастровым номером** 74:21:1304004:7 :

| Обозначение части границ |       | Горизонтальное проложение (S), м | Описание прохождения части границ | Сведения о согласовании местоположения границ (согласовано/спорное) |
|--------------------------|-------|----------------------------------|-----------------------------------|---|
| от т.                    | до т. |                                  |                                   |   |
| 1                        | 2     | 3                                | 4                                 | 5   |
| н79У                     | н80У  | 10,00                            | —                                 | согласовано   |
| н80У                     | н83У  | 6,27                             |                                   |   |
| н83У                     | н62У  | 12,63                            |                                   |   |
| н62У                     | н84У  | 35,88                            |                                   |   |
| н84У                     | н10У  | 6,84                             |                                   |   |
| н10У                     | н9У   | 4,88                             |                                   |   |
| н9У                      | н8У   | 11,76                            |                                   |   |
| н8У                      | н7У   | 8,46                             |                                   |   |
| н7У                      | н85У  | 2,76                             |                                   |   |
| н85У                     | н86У  | 1,57                             |                                   |   |
| н86У                     | н79У  | 31,24                            |                                   |   |

**3. Сведения о характеристиках уточняемого земельного участка с кадастровым номером** 74:21:1304004:7 :

| № п/п | Наименование характеристики земельного участка   | Значение характеристики   |
|-------|--|---|
| 1     | 2  | 3   |
| 1.    | Сведения об адресе земельного участка  | 457000, Российская Федерация, Челябинская область, Увельский муниципальный округ, Увельский поселок, Олега Кошевого улица, земельный участок 21 |
| 1.1.  | Сведения об ином месте нахождения земельного участка, не являющегося объектом адресации, в структурированном виде  | —   |
| 1.2.  | Дополнительные сведения о месте нахождения земельного участка  | —   |
| 2.    | Площадь земельного участка ± величина погрешности определения (вычисления) площади ( $P \pm \Delta P$ ), м <sup>2</sup>  | 1 055 ± 11  |
| 3.    | Формула, примененная для вычисления предельной погрешности определения площади земельного участка, с подставленными значениями и итоговые (вычисленные) значения | $3,5 * M_t * \sqrt{P} = 3,5 * 0,10 * \sqrt{1\ 055} = 11$  |
| 4.    | Площадь земельного участка согласно сведениям Единого государственного реестра недвижимости ( $P_{\text{кад}}$ ), м <sup>2</sup>                                 | 1 328   |
| 5.    | Оценка расхождения $P$ и $P_{\text{кад}}$ ( $P - P_{\text{кад}}$ ), м <sup>2</sup>   | 273   |
| 6.    | Предельный минимальный и максимальный размеры земельного участка ( $P_{\text{мин}}$ и $P_{\text{макс}}$ ), м <sup>2</sup>  | $P_{\text{мин}} = 600$<br>$P_{\text{макс}} = 3\ 000$  |

| 1    | 2  | 3  |
|------|--|--|
| 7.   | Вид (виды) разрешенного использования  | Для ведения личного подсобного хозяйства     |
| 7.1. | Дополнительные сведения об использовании земельного участка  | —  |
| 8.   | Кадастровый или иной государственный учетный номер (инвентарный) здания, сооружения, объекта незавершенного строительства, расположенного на земельном участке | 74:21:1304004:46                             |
| 9.   | Сведения о земельных участках (землях общего пользования, территории общего пользования), посредством которых обеспечивается доступ                            | Земли (земельные участки) общего пользования |
| 10.  | Иные сведения  | Запрещение                                   |

**4. Пояснения к сведениям об уточняемом земельном участке с кадастровым номером** 74:21:1304004:7 :

|    |   |
|----|---|
| 1. | — |
|----|---|

**1. Сведения о характерных точках границ уточняемого земельного участка с кадастровым номером** 74:21:1304004:14 :

Система координат МСК-74, зона 2 Зона № 2

| Обозначение характерных точек границ | Координаты, м  |   |  |              | Метод определения координат                             | Формулы, примененные для расчета средней квадратической погрешности определения координат характерных точек границ (Mt), с подставленными в такие формулы значениями и итоговые (вычисленные) значения Mt, м | Описание закрепления точки |
|--------------------------------------|--|---|--|--------------|---|--|----------------------------|
|                                      | содержатся в Едином государственном реестре недвижимости |   | определены в результате выполнения комплексных кадастровых работ |              |   |  |                            |
|                                      | X  | Y | X  | Y            |   |  |                            |
| 1                                    | 2  | 3 | 4  | 5            | 6   | 7  | 8                          |
| н108У                                | —  | — | 526 631,14   | 2 321 521,65 | Метод спутниковых геодезических измерений (определений) | $\sqrt{(m0^2 + m1^2)} = \sqrt{(0,07^2 + 0,07^2)} = 0,10$   | —                          |
| н109У                                | —  | — | 526 631,94   | 2 321 525,27 |   |  |                            |
| н110У                                | —  | — | 526 630,32   | 2 321 525,62 |   |  |                            |
| н111У                                | —  | — | 526 632,67   | 2 321 535,09 |   |  |                            |
| н112У                                | —  | — | 526 634,25   | 2 321 534,63 |   |  |                            |
| н11У                                 | —  | — | 526 637,93   | 2 321 544,85 |   |  |                            |

| 1     | 2 | 3 | 4          | 5            | 6   | 7  | 8 |
|-------|---|---|------------|--------------|---|--|---|
| н 12У | — | — | 526 644,88 | 2 321 568,66 | Метод спутниковых геодезических измерений (определений) | $\sqrt{(m0^2 + m1^2)} = \sqrt{(0,07^2 + 0,07^2)} = 0,10$ | — |
| н55У  | — | — | 526 651,26 | 2 321 568,03 |   |  |   |
| н54У  | — | — | 526 664,17 | 2 321 565,18 |   |  |   |
| н107У | — | — | 526 656,38 | 2 321 534,24 |   |  |   |
| н98У  | — | — | 526 650,48 | 2 321 515,86 |   |  |   |
| н99У  | — | — | 526 650,06 | 2 321 513,06 |   |  |   |
| н120У | — | — | 526 635,62 | 2 321 516,97 |   |  |   |
| н121У | — | — | 526 636,35 | 2 321 520,44 |   |  |   |
| н108У | — | — | 526 631,14 | 2 321 521,65 |   |  |   |

**2. Сведения о частях границ уточняемого земельного участка с кадастровым номером** 74:21:1304004:14 **:**

| Обозначение части границ |       | Горизонтальное проложение (S), м | Описание прохождения части границ | Сведения о согласовании местоположения границ (согласовано/спорное) |
|--------------------------|-------|----------------------------------|-----------------------------------|---|
| от т.                    | до т. |                                  |                                   |   |
| 1                        | 2     | 3                                | 4                                 | 5   |
| н108У                    | н109У | 3,71                             | —                                 | согласовано   |
| н109У                    | н110У | 1,66                             |                                   |   |
| н110У                    | н111У | 9,76                             |                                   |   |
| н111У                    | н112У | 1,65                             |                                   |   |
| н112У                    | н11У  | 10,86                            |                                   |   |
| н11У                     | н 12У | 24,80                            |                                   |   |
| н 12У                    | н55У  | 6,41                             |                                   |   |
| н55У                     | н54У  | 13,22                            |                                   |   |
| н54У                     | н107У | 31,91                            |                                   |   |
| н107У                    | н98У  | 19,30                            |                                   |   |
| н98У                     | н99У  | 2,83                             |                                   |   |
| н99У                     | н120У | 14,96                            |                                   |   |

|       |       |      |   |             |
|-------|-------|------|---|-------------|
| 1     | 2     | 3    | 4 | 5           |
| н120У | н121У | 3,55 | — | согласовано |
| н121У | н108У | 5,35 | — |             |

**3. Сведения о характеристиках уточняемого земельного участка с кадастровым номером** 74:21:1304004:14 :

| № п/п | Наименование характеристики земельного участка   | Значение характеристики  |
|-------|--|--|
| 1     | 2  | 3  |
| 1.    | Сведения об адресе земельного участка  | 457000, Российская Федерация, Челябинская область, Увельский муниципальный округ, Увельский поселок, Северная улица, земельный участок 4 |
| 1.1.  | Сведения об ином месте нахождения земельного участка, не являющегося объектом адресации, в структурированном виде  | —  |
| 1.2.  | Дополнительные сведения о месте нахождения земельного участка  | —  |
| 2.    | Площадь земельного участка ± величина погрешности определения (вычисления) площади ( $P \pm \Delta P$ ), м <sup>2</sup>  | 1 087 ± 12   |
| 3.    | Формула, примененная для вычисления предельной погрешности определения площади земельного участка, с подставленными значениями и итоговые (вычисленные) значения | $3,5 * M_t * \sqrt{P} = 3,5 * 0,10 * \sqrt{1\ 087} = 12$   |
| 4.    | Площадь земельного участка согласно сведениям Единого государственного реестра недвижимости (Ркад), м <sup>2</sup>   | 1 151  |
| 5.    | Оценка расхождения Р и Ркад ( $P - P_{кад}$ ), м <sup>2</sup>  | 64   |
| 6.    | Предельный минимальный и максимальный размеры земельного участка (Рмин и Рмакс), м <sup>2</sup>  | Рмин = 600<br>Рмакс = 3 000  |
| 7.    | Вид (виды) разрешенного использования  | Для ведения личного подсобного хозяйства   |
| 7.1.  | Дополнительные сведения об использовании земельного участка  | —  |
| 8.    | Кадастровый или иной государственный учетный номер (инвентарный) здания, сооружения, объекта незавершенного строительства, расположенного на земельном участке   | 74:21:1313004:99   |
| 9.    | Сведения о земельных участках (землях общего пользования, территории общего пользования), посредством которых обеспечивается доступ                              | Земли (земельные участки) общего пользования   |
| 10.   | Иные сведения  | Ипотека в силу закона  |

**4. Пояснения к сведениям об уточняемом земельном участке с кадастровым номером** 74:21:1304004:14 :

|    |   |
|----|---|
| 1. | — |
|----|---|

**1. Сведения о характерных точках границ уточняемого земельного участка с кадастровым номером** 74:21:1304004:31 :  
 Система координат МСК-74, зона 2 Зона № 2

| Обозначение характерных точек границ | Координаты, м  |   |  |              | Метод определения координат                             | Формулы, примененные для расчета средней квадратической погрешности определения координат характерных точек границ (Mt), с подставленными в такие формулы значениями и итоговые (вычисленные) значения Mt, м | Описание закрепления точки |
|--------------------------------------|--|---|--|--------------|---|--|----------------------------|
|                                      | содержатся в Едином государственном реестре недвижимости |   | определены в результате выполнения комплексных кадастровых работ |              |   |  |                            |
|                                      | X  | Y | X  | Y            |   |  |                            |
| 1                                    | 2  | 3 | 4  | 5            | 6   | 7  | 8                          |
| н157У                                | —  | — | 526 898,21   | 2 321 522,66 | Метод спутниковых геодезических измерений (определений) | $\sqrt{(m0^2 + m1^2)} = \sqrt{(0,07^2 + 0,07^2)} = 0,10$   | —                          |
| н162У                                | —  | — | 526 894,42   | 2 321 524,71 |   |  |                            |
| н79У                                 | —  | — | 526 883,25   | 2 321 528,96 |   |  |                            |
| н86У                                 | —  | — | 526 870,21   | 2 321 500,57 |   |  |                            |
| н85У                                 | —  | — | 526 869,39   | 2 321 499,23 |   |  |                            |
| 6                                    | —  | — | 526 877,47   | 2 321 494,39 |   |  |                            |
| н161У                                | —  | — | 526 884,07   | 2 321 490,88 |   |  |                            |
| н163У                                | —  | — | 526 893,39   | 2 321 510,95 |   |  |                            |
| н157У                                | —  | — | 526 898,21   | 2 321 522,66 |   |  |                            |

**2. Сведения о частях границ уточняемого земельного участка с кадастровым номером** 74:21:1304004:31 :

| Обозначение части границ |       | Горизонтальное проложение (S), м | Описание прохождения части границ | Сведения о согласовании местоположения границ (согласовано/спорное) |
|--------------------------|-------|----------------------------------|-----------------------------------|---|
| от т.                    | до т. |                                  |                                   |   |
| 1                        | 2     | 3                                | 4                                 | 5   |
| н157У                    | н162У | 4,31                             | —                                 | согласовано   |
| н162У                    | н79У  | 11,95                            |                                   |   |

| 1     | 2     | 3     | 4 | 5           |
|-------|-------|-------|---|-------------|
| н79У  | н86У  | 31,24 | — | согласовано |
| н86У  | н85У  | 1,57  |   |             |
| н85У  | 6     | 9,42  |   |             |
| 6     | н161У | 7,48  |   |             |
| н161У | н163У | 22,13 |   |             |
| н163У | н157У | 12,66 |   |             |

**3. Сведения о характеристиках уточняемого земельного участка с кадастровым номером** 74:21:1304004:31 :

| № п/п | Наименование характеристики земельного участка   | Значение характеристики   |
|-------|--|---|
| 1     | 2  | 3   |
| 1.    | Сведения об адресе земельного участка  | 457000, Российская Федерация, Челябинская область, Увельский муниципальный округ, Увельский поселок, Олега Кошевого улица, земельный участок 23/1 |
| 1.1.  | Сведения об ином месте нахождения земельного участка, не являющегося объектом адресации, в структурированном виде  | —   |
| 1.2.  | Дополнительные сведения о месте нахождения земельного участка  | —   |
| 2.    | Площадь земельного участка ± величина погрешности определения (вычисления) площади ( $P \pm \Delta P$ ), м <sup>2</sup>  | $567 \pm 8$   |
| 3.    | Формула, примененная для вычисления предельной погрешности определения площади земельного участка, с подставленными значениями и итоговые (вычисленные) значения | $3,5 * M_t * \sqrt{P} = 3,5 * 0,10 * \sqrt{567} = 8$  |
| 4.    | Площадь земельного участка согласно сведениям Единого государственного реестра недвижимости ( $R_{кад}$ ), м <sup>2</sup>  | 503   |
| 5.    | Оценка расхождения $P$ и $R_{кад}$ ( $P - R_{кад}$ ), м <sup>2</sup>   | 64  |
| 6.    | Предельный минимальный и максимальный размеры земельного участка ( $R_{мин}$ и $R_{макс}$ ), м <sup>2</sup>  | $R_{мин} = 600$<br>$R_{макс} = 3\ 000$  |
| 7.    | Вид (виды) разрешенного использования  | ЛПХ   |
| 7.1.  | Дополнительные сведения об использовании земельного участка  | —   |
| 8.    | Кадастровый или иной государственный учетный номер (инвентарный) здания, сооружения, объекта незавершенного строительства, расположенного на земельном участке   | 74:21:0000000:1804  |
| 9.    | Сведения о земельных участках (землях общего пользования, территории общего пользования), посредством которых обеспечивается доступ                              | Земли (земельные участки) общего пользования  |
| 10.   | Иные сведения  | —   |

**4. Пояснения к сведениям об уточняемом земельном участке с кадастровым номером** 74:21:1304004:31 :

1. —

**1. Сведения о характерных точках границ уточняемого земельного участка с кадастровым номером** 74:21:1304004:8 :

Система координат МСК-74, зона 2 Зона № 2

| Обозначение характерных точек границ | Координаты, м  |   |  |              | Метод определения координат                             | Формулы, примененные для расчета средней квадратической погрешности определения координат характерных точек границ (Mt), с подставленными в такие формулы значениями и итоговые (вычисленные) значения Mt, м | Описание закрепления точки |
|--------------------------------------|--|---|--|--------------|---|--|----------------------------|
|                                      | содержатся в Едином государственном реестре недвижимости |   | определены в результате выполнения комплексных кадастровых работ |              |   |  |                            |
|                                      | X  | Y | X  | Y            |   |  |                            |
| 1                                    | 2  | 3 | 4  | 5            | 6   | 7  | 8                          |
| н146У                                | —  | — | 526 728,93   | 2 321 592,60 | Метод спутниковых геодезических измерений (определений) | $\sqrt{(m_0^2 + m_1^2)} = \sqrt{(0,07^2 + 0,07^2)} = 0,10$   | —                          |
| н285У                                | —  | — | 526 719,14   | 2 321 597,21 |   |  |                            |
| н286У                                | —  | — | 526 718,45   | 2 321 595,74 |   |  |                            |
| н140У                                | —  | — | 526 710,99   | 2 321 598,63 |   |  |                            |
| н208У                                | —  | — | 526 706,19   | 2 321 589,58 |   |  |                            |
| н141У                                | —  | — | 526 701,30   | 2 321 580,55 |   |  |                            |
| н142У                                | —  | — | 526 700,56   | 2 321 580,66 |   |  |                            |
| н143У                                | —  | — | 526 697,08   | 2 321 574,61 |   |  |                            |
| н144У                                | —  | — | 526 690,40   | 2 321 560,99 |   |  |                            |
| н153У                                | —  | — | 526 710,47   | 2 321 559,40 |   |  |                            |
| н154У                                | —  | — | 526 714,36   | 2 321 564,39 |   |  |                            |

| 1     | 2 | 3 | 4          | 5            | 6   | 7  | 8 |
|-------|---|---|------------|--------------|---|--|---|
| н146У | — | — | 526 728,93 | 2 321 592,60 | Метод спутниковых геодезических измерений (определений) | $\sqrt{(m_0^2 + m_1^2)} = \sqrt{(0,07^2 + 0,07^2)} = 0,10$ | — |

**2. Сведения о частях границ уточняемого земельного участка с кадастровым номером** 74:21:1304004:8 :

| Обозначение части границ |       | Горизонтальное проложение (S), м | Описание прохождения части границ | Сведения о согласовании местоположения границ (согласовано/спорное) |
|--------------------------|-------|----------------------------------|-----------------------------------|---|
| от т.                    | до т. |                                  |                                   |   |
| 1                        | 2     | 3                                | 4                                 | 5   |
| н146У                    | н285У | 10,82                            | —                                 | согласовано   |
| н285У                    | н286У | 1,62                             |                                   |   |
| н286У                    | н140У | 8,00                             |                                   |   |
| н140У                    | н208У | 10,24                            |                                   |   |
| н208У                    | н141У | 10,27                            |                                   |   |
| н141У                    | н142У | 0,75                             |                                   |   |
| н142У                    | н143У | 6,98                             |                                   |   |
| н143У                    | н144У | 15,17                            |                                   |   |
| н144У                    | н153У | 20,13                            |                                   |   |
| н153У                    | н154У | 6,33                             |                                   |   |
| н154У                    | н146У | 31,75                            |                                   |   |

**3. Сведения о характеристиках уточняемого земельного участка с кадастровым номером** 74:21:1304004:8 :

| № п/п | Наименование характеристики земельного участка   | Значение характеристики  |
|-------|--|--|
| 1     | 2  | 3  |
| 1.    | Сведения об адресе земельного участка  | 457000, Российская Федерация, Челябинская область, Увельский муниципальный округ, Увельский поселок, Олега Кошевого улица, земельный участок 7 |
| 1.1.  | Сведения об ином месте нахождения земельного участка, не являющегося объектом адресации, в структурированном виде  | —  |
| 1.2.  | Дополнительные сведения о месте нахождения земельного участка  | —  |
| 2.    | Площадь земельного участка ± величина погрешности определения (вычисления) площади ( $P \pm \Delta P$ ), м <sup>2</sup>  | 779 ± 10   |
| 3.    | Формула, примененная для вычисления предельной погрешности определения площади земельного участка, с подставленными значениями и итоговые (вычисленные) значения | $3,5 * M_t * \sqrt{P} = 3,5 * 0,10 * \sqrt{779} = 10$  |
| 4.    | Площадь земельного участка согласно сведениям Единого государственного реестра недвижимости (Ркад), м <sup>2</sup>   | 732  |

|      |  |  |
|------|--|--|
| 1    | 2  | 3  |
| 5.   | Оценка расхождения Р и Ркад (Р - Ркад), м <sup>2</sup>   | 47   |
| 6.   | Предельный минимальный и максимальный размеры земельного участка (Рмин и Рмакс), м <sup>2</sup>  | Рмин = 600<br>Рмакс = 3 000                  |
| 7.   | Вид (виды) разрешенного использования  | Для ведения личного подсобного хозяйства     |
| 7.1. | Дополнительные сведения об использовании земельного участка  | —  |
| 8.   | Кадастровый или иной государственный учетный номер (инвентарный) здания, сооружения, объекта незавершенного строительства, расположенного на земельном участке | —  |
| 9.   | Сведения о земельных участках (землях общего пользования, территории общего пользования), посредством которых обеспечивается доступ                            | Земли (земельные участки) общего пользования |
| 10.  | Иные сведения  | —  |

**4. Пояснения к сведениям об уточняемом земельном участке с кадастровым номером** 74:21:1304004:8 :

|    |   |
|----|---|
| 1. | — |
|----|---|

**1. Сведения о характерных точках границ уточняемого земельного участка с кадастровым номером** 74:21:1304004:26 :

Система координат МСК-74, зона 2 Зона № 2

| Обозначение характерных точек границ | Координаты, м  |   |  |              | Метод определения координат                             | Формулы, примененные для расчета средней квадратической погрешности определения координат характерных точек границ (Mt), с подставленными в такие формулы значениями и итоговые (вычисленные) значения Mt, м | Описание закрепления точки |
|--------------------------------------|--|---|--|--------------|---|--|----------------------------|
|                                      | содержатся в Едином государственном реестре недвижимости |   | определены в результате выполнения комплексных кадастровых работ |              |   |  |                            |
|                                      | X  | Y | X  | Y            |   |  |                            |
| 1                                    | 2  | 3 | 4  | 5            | 6   | 7  | 8                          |
| 11                                   | —  | — | 526 836,73   | 2 321 463,46 | Метод спутниковых геодезических измерений (определений) | $\sqrt{(m_0^2 + m_1^2)} = \sqrt{(0,07^2 + 0,07^2)} = 0,10$   | —                          |
| н10У                                 | —  | — | 526 847,89   | 2 321 502,66 |   |  |                            |
| н84У                                 | —  | — | 526 841,85   | 2 321 505,86 |   |  |                            |
| н 2У                                 | —  | — | 526 837,84   | 2 321 496,99 |   |  |                            |

| 1     | 2 | 3          | 4            | 5            | 6   | 7  | 8 |
|-------|---|------------|--------------|--------------|---|--|---|
| н1У   | — | —          | 526 822,32   | 2 321 462,28 | Метод спутниковых геодезических измерений (определений) | $\sqrt{(m0^2 + m1^2)} = \sqrt{(0,07^2 + 0,07^2)} = 0,10$ | — |
| н289У | — | 526 835,59 | 2 321 459,07 |              |   |  |   |
| 11    | — | 526 836,73 | 2 321 463,46 |              |   |  |   |

**2. Сведения о частях границ уточняемого земельного участка с кадастровым номером** 74:21:1304004:26 :

| Обозначение части границ |       | Горизонтальное проложение (S), м | Описание прохождения части границ | Сведения о согласовании местоположения границ (согласовано/спорное) |
|--------------------------|-------|----------------------------------|-----------------------------------|---|
| от т.                    | до т. |                                  |                                   |   |
| 1                        | 2     | 3                                | 4                                 | 5   |
| 11                       | н10У  | 40,76                            | —                                 | согласовано   |
| н10У                     | н84У  | 6,84                             |                                   |   |
| н84У                     | н 2У  | 9,73                             |                                   |   |
| н 2У                     | н1У   | 38,02                            |                                   |   |
| н1У                      | н289У | 13,65                            |                                   |   |
| н289У                    | 11    | 4,54                             |                                   |   |

**3. Сведения о характеристиках уточняемого земельного участка с кадастровым номером** 74:21:1304004:26 :

| № п/п | Наименование характеристики земельного участка   | Значение характеристики   |
|-------|--|---|
| 1     | 2  | 3   |
| 1.    | Сведения об адресе земельного участка  | 457000, Российская Федерация, Челябинская область, Увельский муниципальный округ, Увельский поселок, Северная улица, земельный участок 20/2 |
| 1.1.  | Сведения об ином месте нахождения земельного участка, не являющегося объектом адресации, в структурированном виде  | —   |
| 1.2.  | Дополнительные сведения о месте нахождения земельного участка  | —   |
| 2.    | Площадь земельного участка ± величина погрешности определения (вычисления) площади ( $P \pm \Delta P$ ), м <sup>2</sup>  | 470 ± 8   |
| 3.    | Формула, примененная для вычисления предельной погрешности определения площади земельного участка, с подставленными значениями и итоговые (вычисленные) значения | $3,5 * M_t * \sqrt{P} = 3,5 * 0,10 * \sqrt{470} = 8$  |
| 4.    | Площадь земельного участка согласно сведениям Единого государственного реестра недвижимости (Ркад), м <sup>2</sup>   | 574   |
| 5.    | Оценка расхождения Р и Ркад (Р - Ркад), м <sup>2</sup>   | 104   |

| 1    | 2  | 3   |
|------|--|---|
| 6.   | Пределный минимальный и максимальный размеры земельного участка (Р <sub>мин</sub> и Р <sub>макс</sub> ), м <sup>2</sup>  | Р <sub>мин</sub> = 600<br>Р <sub>макс</sub> = 3 000 |
| 7.   | Вид (виды) разрешенного использования  | ЛПХ   |
| 7.1. | Дополнительные сведения об использовании земельного участка  | —   |
| 8.   | Кадастровый или иной государственный учетный номер (инвентарный) здания, сооружения, объекта незавершенного строительства, расположенного на земельном участке | 74:21:1304004:48                                    |
| 9.   | Сведения о земельных участках (землях общего пользования, территории общего пользования), посредством которых обеспечивается доступ                            | Земли (земельные участки) общего пользования        |
| 10.  | Иные сведения  | собств. муницип., аренда                            |

**4. Пояснения к сведениям об уточняемом земельном участке с кадастровым номером** 74:21:1304004:26 :

|    |   |
|----|---|
| 1. | — |
|----|---|

**1. Сведения о характерных точках границ уточняемого земельного участка с кадастровым номером** 74:21:1304004:27 :  
Система координат МСК-74, зона 2 Зона № 2

| Обозначение характерных точек границ | Координаты, м  |   |  |              | Метод определения координат                             | Формулы, примененные для расчета средней квадратической погрешности определения координат характерных точек границ (Mt), с подставленными в такие формулы значениями и итоговые (вычисленные) значения Mt, м | Описание закрепления точки |
|--------------------------------------|--|---|--|--------------|---|--|----------------------------|
|                                      | содержатся в Едином государственном реестре недвижимости |   | определены в результате выполнения комплексных кадастровых работ |              |   |  |                            |
|                                      | X  | Y | X  | Y            |   |  |                            |
| 1                                    | 2  | 3 | 4  | 5            | 6   | 7  | 8                          |
| н262У                                | —  | — | 526 861,86   | 2 321 457,30 | Метод спутниковых геодезических измерений (определений) | $\sqrt{(m_0^2 + m_1^2)} = \sqrt{(0,07^2 + 0,07^2)} = 0,10$   | —                          |
| н260У                                | —  | — | 526 870,51   | 2 321 455,12 |   |  |                            |
| н202У                                | —  | — | 526 872,41   | 2 321 454,64 |   |  |                            |
| н201У                                | —  | — | 526 872,66   | 2 321 453,97 |   |  |                            |
| н200У                                | —  | — | 526 882,16   | 2 321 451,38 |   |  |                            |

| 1     | 2 | 3 | 4          | 5            | 6   | 7  | 8 |
|-------|---|---|------------|--------------|---|--|---|
| н169У | — | — | 526 894,96 | 2 321 482,03 | Метод спутниковых геодезических измерений (определений) | $\sqrt{(m0^2 + m1^2)} = \sqrt{(0,07^2 + 0,07^2)} = 0,10$ | — |
| н170У | — | — | 526 892,18 | 2 321 483,76 |   |  |   |
| н171У | — | — | 526 892,59 | 2 321 484,64 |   |  |   |
| н161У | — | — | 526 884,07 | 2 321 490,88 |   |  |   |
| н288У | — | — | 526 874,86 | 2 321 459,79 |   |  |   |
| н287У | — | — | 526 863,10 | 2 321 462,22 |   |  |   |
| н262У | — | — | 526 861,86 | 2 321 457,30 |   |  |   |

**2. Сведения о частях границ уточняемого земельного участка с кадастровым номером 74:21:1304004:27 :**

| Обозначение части границ |       | Горизонтальное проложение (S), м | Описание прохождения части границ | Сведения о согласовании местоположения границ (согласовано/спорное) |
|--------------------------|-------|----------------------------------|-----------------------------------|---|
| от т.                    | до т. |                                  |                                   |   |
| 1                        | 2     | 3                                | 4                                 | 5   |
| н262У                    | н260У | 8,92                             | —                                 | согласовано   |
| н260У                    | н202У | 1,96                             |                                   |   |
| н202У                    | н201У | 0,72                             |                                   |   |
| н201У                    | н200У | 9,85                             |                                   |   |
| н200У                    | н169У | 33,22                            |                                   |   |
| н169У                    | н170У | 3,27                             |                                   |   |
| н170У                    | н171У | 0,97                             |                                   |   |
| н171У                    | н161У | 10,56                            |                                   |   |
| н161У                    | н288У | 32,43                            |                                   |   |
| н288У                    | н287У | 12,01                            |                                   |   |
| н287У                    | н262У | 5,07                             |                                   |   |

**3. Сведения о характеристиках уточняемого земельного участка с кадастровым номером 74:21:1304004:27 :**

| № п/п | Наименование характеристики земельного участка | Значение характеристики |
|-------|--|-------------------------|
| 1     | 2  | 3                       |
|       |  |                         |

| 1   | 2  | 3   |
|---|--|---|
| 1.  | Сведения об адресе земельного участка  | 457000, Российская Федерация, Челябинская область, Увельский муниципальный округ, Увельский поселок, Северная улица, земельный участок 20/3 |
| 1.1.  | Сведения об ином месте нахождения земельного участка, не являющегося объектом адресации, в структурированном виде  | —   |
| 1.2.  | Дополнительные сведения о месте нахождения земельного участка  | —   |
| 2.  | Площадь земельного участка ± величина погрешности определения (вычисления) площади ( $P \pm \Delta P$ ), м <sup>2</sup>  | 471 ± 8   |
| 3.  | Формула, примененная для вычисления предельной погрешности определения площади земельного участка, с подставленными значениями и итоговые (вычисленные) значения | $3,5 * M_t * \sqrt{P} = 3,5 * 0,10 * \sqrt{471} = 8$  |
| 4.  | Площадь земельного участка согласно сведениям Единого государственного реестра недвижимости (Ркад), м <sup>2</sup>   | 471   |
| 5.  | Оценка расхождения P и Ркад (P - Ркад), м <sup>2</sup>   | 0   |
| 6.  | Предельный минимальный и максимальный размеры земельного участка (Рмин и Рмакс), м <sup>2</sup>  | Рмин = 600<br>Рмакс = 3 000   |
| 7.  | Вид (виды) разрешенного использования  | ЛПХ   |
| 7.1.  | Дополнительные сведения об использовании земельного участка  | —   |
| 8.  | Кадастровый или иной государственный учетный номер (инвентарный) здания, сооружения, объекта незавершенного строительства, расположенного на земельном участке   | 74:21:1304004:48  |
| 9.  | Сведения о земельных участках (землях общего пользования, территории общего пользования), посредством которых обеспечивается доступ                              | Земли (земельные участки) общего пользования  |
| 10.   | Иные сведения  | собств. муницип., аренда  |
| <b>4. Пояснения к сведениям об уточняемом земельном участке с кадастровым номером</b> |  | <b>74:21:1304004:27</b> :   |
| 1.  |  | —   |

**1. Сведения о характерных точках границ уточняемого земельного участка с кадастровым номером** 74:21:1304004:28 :  
 Система координат МСК-74, зона 2 Зона № 2

| Обозначение характерных точек границ | Координаты, м  |   |  |              | Метод определения координат                             | Формулы, примененные для расчета средней квадратической погрешности определения координат характерных точек границ (Mt), с подставленными в такие формулы значениями и итоговые (вычисленные) значения Mt, м | Описание закрепления точки |
|--------------------------------------|--|---|--|--------------|---|--|----------------------------|
|                                      | содержатся в Едином государственном реестре недвижимости |   | определены в результате выполнения комплексных кадастровых работ |              |   |  |                            |
|                                      | X  | Y | X  | Y            |   |  |                            |
| 1                                    | 2  | 3 | 4  | 5            | 6   | 7  | 8                          |
| н287У                                | —  | — | 526 863,10   | 2 321 462,22 | Метод спутниковых геодезических измерений (определений) | $\sqrt{(m_0^2 + m_1^2)} = \sqrt{(0,07^2 + 0,07^2)} = 0,10$   | —                          |
| н288У                                | —  | — | 526 874,86   | 2 321 459,79 |   |  |                            |
| н161У                                | —  | — | 526 884,07   | 2 321 490,88 |   |  |                            |
| 6                                    | —  | — | 526 877,47   | 2 321 494,39 |   |  |                            |
| 5                                    | —  | — | 526 872,68   | 2 321 479,81 |   |  |                            |
| 4                                    | —  | — | 526 871,79   | 2 321 477,50 |   |  |                            |
| 3                                    | —  | — | 526 867,16   | 2 321 478,87 |   |  |                            |
| 2                                    | —  | — | 526 866,04   | 2 321 473,89 |   |  |                            |
| н258У                                | —  | — | 526 864,34   | 2 321 467,11 |   |  |                            |
| н287У                                | —  | — | 526 863,10   | 2 321 462,22 |   |  |                            |

**2. Сведения о частях границ уточняемого земельного участка с кадастровым номером** 74:21:1304004:28 :

| Обозначение части границ |       | Горизонтальное проложение (S), м | Описание прохождения части границ | Сведения о согласовании местоположения границ (согласовано/спорное) |
|--------------------------|-------|----------------------------------|-----------------------------------|---|
| от т.                    | до т. |                                  |                                   |   |
| 1                        | 2     | 3                                | 4                                 | 5   |
|                          |       |                                  |                                   |   |

| 1     | 2     | 3     | 4 | 5           |
|-------|-------|-------|---|-------------|
| н287У | н288У | 12,01 | — | согласовано |
| н288У | н161У | 32,43 |   |             |
| н161У | 6     | 7,48  |   |             |
| 6     | 5     | 15,35 |   |             |
| 5     | 4     | 2,48  |   |             |
| 4     | 3     | 4,83  |   |             |
| 3     | 2     | 5,10  |   |             |
| 2     | н258У | 6,99  |   |             |
| н258У | н287У | 5,04  |   |             |

**3. Сведения о характеристиках уточняемого земельного участка с кадастровым номером** 74:21:1304004:28 :

| № п/п | Наименование характеристики земельного участка   | Значение характеристики   |
|-------|--|---|
| 1     | 2  | 3   |
| 1.    | Сведения об адресе земельного участка  | 457000, Российская Федерация, Челябинская область, Увельский муниципальный округ, Увельский поселок, Северная улица, земельный участок 20/3 |
| 1.1.  | Сведения об ином месте нахождения земельного участка, не являющегося объектом адресации, в структурированном виде  | —   |
| 1.2.  | Дополнительные сведения о месте нахождения земельного участка  | —   |
| 2.    | Площадь земельного участка ± величина погрешности определения (вычисления) площади ( $P \pm \Delta P$ ), м <sup>2</sup>  | 335 ± 6   |
| 3.    | Формула, примененная для вычисления предельной погрешности определения площади земельного участка, с подставленными значениями и итоговые (вычисленные) значения | $3,5 * M_t * \sqrt{P} = 3,5 * 0,10 * \sqrt{335} = 6$  |
| 4.    | Площадь земельного участка согласно сведениям Единого государственного реестра недвижимости (Ркад), м <sup>2</sup>   | 289   |
| 5.    | Оценка расхождения Р и Ркад (Р - Ркад), м <sup>2</sup>   | 46  |
| 6.    | Предельный минимальный и максимальный размеры земельного участка (Рмин и Рмакс), м <sup>2</sup>  | Рмин = 600<br>Рмакс = 3 000   |
| 7.    | Вид (виды) разрешенного использования  | ЛПХ   |
| 7.1.  | Дополнительные сведения об использовании земельного участка  | —   |
| 8.    | Кадастровый или иной государственный учетный номер (инвентарный) здания, сооружения, объекта незавершенного строительства, расположенного на земельном участке   | 74:21:1304004:48  |

| 1   | 2   | 3  |
|---|---|--|
| 9.  | Сведения о земельных участках (землях общего пользования, территории общего пользования), посредством которых обеспечивается доступ | Земли (земельные участки) общего пользования |
| 10.   | Иные сведения   | аренда                                       |
| <b>4. Пояснения к сведениям об уточняемом земельном участке с кадастровым номером <u>74:21:1304004:28</u> :</b> |   |  |
| 1.  | —   |  |

### Сведения об образуемых земельных участках

**1. Сведения о характерных точках границ образуемого земельного участка \_\_\_\_\_ :**

\_\_\_\_\_ обозначение земельного участка

Система координат \_\_\_\_\_

Зона № \_\_\_\_\_

| Обозначение характерных точек границ | Координаты, м |   | Метод определения координат | Формулы, примененные для расчета средней квадратической погрешности определения координат характерных точек границ (Mt), с подставленными в такие формулы значениями и итоговые (вычисленные) значения Mt, м | Описание закрепления точки |
|--------------------------------------|---------------|---|-----------------------------|--|----------------------------|
|                                      | X             | Y |                             |  |                            |
| 1                                    | 2             | 3 | 4                           | 5  | 6                          |

**2. Сведения о частях границ образуемого земельного участка \_\_\_\_\_ :**

\_\_\_\_\_ обозначение земельного участка

| Обозначение части границ |       | Горизонтальное проложение (S), м | Описание прохождения части границ | Сведения о согласовании местоположения границ (согласовано/спорное) |
|--------------------------|-------|----------------------------------|-----------------------------------|---|
| от т.                    | до т. |                                  |                                   |   |
| 1                        | 2     | 3                                | 4                                 | 5   |

**3. Сведения о характеристиках образуемого земельного участка \_\_\_\_\_ :**

\_\_\_\_\_ обозначение земельного участка

| № п/п | Наименование характеристики земельного участка   | Значение характеристики |
|-------|--|-------------------------|
| 1     | 2  | 3                       |
| 1.    | Сведения об адресе земельного участка  |                         |
| 1.1.  | Сведения об ином месте нахождения земельного участка, не являющегося объектом адресации, в структурированном виде                                      |                         |
| 1.2.  | Дополнительные сведения о месте нахождения земельного участка  |                         |
| 2.    | Категория земель   |                         |
| 3.    | Вид (виды) разрешенного использования  |                         |
| 3.1.  | Дополнительные сведения об использовании земельного участка  |                         |
| 4.    | Реестровый номер границ территориальной зоны или в случае отсутствия такого реестрового номера ее индивидуальное обозначение (вид, тип, номер, индекс) |                         |
| 5.    | Площадь земельного участка ± величина погрешности определения (вычисления) площади ( $P \pm \Delta P$ ), м <sup>2</sup>                                |                         |

| 1   | 2   | 3 |
|---|---|---|
| 6.  | Формула, примененная для вычисления предельной погрешности определения площади земельного участка, с подставленными значениями и итоговые (вычисленные) значения                                  |   |
| 7.  | Предельный минимальный и максимальный размеры земельного участка (Рмин) и (Рмакс), м <sup>2</sup>   |   |
| 8.  | Кадастровый или иной государственный учетный номер (инвентарный) объекта недвижимости, расположенного на образуемом земельном участке   |   |
| 9.  | Кадастровые номера исходных земельных участков  |   |
| 9.1.  | Кадастровый номер входящего в состав земельного участка, представляющего собой единое землепользование (номер контура многоконтурного земельного участка), преобразование которого осуществляется |   |
| 9.2.  | Кадастровые номера земельных участков, исключаемых из состава измененного (исходного) земельного участка, представляющего собой единое землепользование   |   |
| 9.3.  | Кадастровый или иной государственный учетный номер (инвентарный) объекта недвижимости, расположенного на измененном земельном участке   |   |
| 10.   | Условный номер земельного участка   |   |
| 11.   | Учетный номер проекта межевания территории  |   |
| 12.   | Дополнительные сведения об образовании земельного участка   |   |
| 13.   | Сведения о земельных участках (землях общего пользования, территории общего пользования), посредством которых обеспечивается доступ   |   |
| 14.   | Иные сведения   |   |
| <b>4. Пояснения к сведениям об образуемом земельном участке</b> _____ :<br>обозначение земельного участка |   |   |
| 1.  |   |   |

**Сведения об уточняемых земельных участках, необходимые для исправления реестровых ошибок в сведениях о местоположении их границ**

**1. Сведения о характерных точках границ уточняемого земельного участка с кадастровым номером** 74:21:1304004:23 :

Система координат МСК-74, зона 2 Зона № 2

| Обозначение характерных точек границ | Координаты, м  |              |  |              | Метод определения координат                             | Формулы, примененные для расчета средней квадратической погрешности определения координат характерных точек границ (Mt), с подставленными в такие формулы значениями и итоговые (вычисленные) значения Mt, м | Описание закрепления точки  |
|--------------------------------------|--|--------------|--|--------------|---|--|-----------------------------|
|                                      | содержатся в Едином государственном реестре недвижимости |              | определены в результате выполнения комплексных кадастровых работ |              |   |  |                             |
|                                      | X  | Y            | X  | Y            |   |  |                             |
| 1                                    | 2  | 3            | 4  | 5            | 6   | 7  | 8                           |
| н14У                                 | —  | —            | 526 782,26   | 2 321 474,74 | Метод спутниковых геодезических измерений (определений) | $\sqrt{(m_0^2 + m_1^2)} = \sqrt{(0,07^2 + 0,07^2)} = 0,10$   | —                           |
| н15У                                 | —  | —            | 526 798,22   | 2 321 470,94 |   |  | Долговременный межевой знак |
| н16У                                 | —  | —            | 526 797,82   | 2 321 468,83 |   |  | —                           |
| н17У                                 | —  | —            | 526 803,27   | 2 321 467,21 |   |  |                             |
| н1У                                  | —  | —            | 526 809,62   | 2 321 492,27 |   |  |                             |
| н156У                                | —  | —            | 526 805,49   | 2 321 493,19 |   |  |                             |
| н21У                                 | —  | —            | 526 806,49   | 2 321 498,98 |   |  |                             |
| 22                                   | 526 800,20   | 2 321 499,92 | 526 800,20   | 2 321 499,92 |   |  | —                           |
| 23                                   | 526 789,65   | 2 321 503,06 | —  | —            |   |  |                             |
| 14                                   | 526 782,73   | 2 321 474,76 | —  | —            |   |  |                             |
| 15                                   | 526 799,23   | 2 321 470,67 | —  | —            |   |  |                             |
| 16                                   | 526 798,26   | 2 321 466,79 | —  | —            |   |  |                             |
| 17                                   | 526 803,60   | 2 321 465,46 | —  | —            |   |  |                             |
| 18                                   | 526 804,57   | 2 321 469,35 | —  | —            |   |  |                             |
| 19                                   | 526 806,58   | 2 321 477,50 | —  | —            | —   | —  |                             |

| 1     | 2          | 3            | 4          | 5            | 6   | 7  | 8 |
|-------|------------|--------------|------------|--------------|---|--|---|
| 20    | 526 808,97 | 2 321 487,20 | —          | —            | —   | —  | — |
| 21    | 526 797,81 | 2 321 490,40 | —          | —            |   |  |   |
| н155У | —          | —            | 526 791,36 | 2 321 500,93 | Метод спутниковых геодезических измерений (определений) | $\sqrt{(m0^2 + m1^2)} = \sqrt{(0,07^2 + 0,07^2)} = 0,10$ |   |
| н23У  | —          | —            | 526 788,24 | 2 321 501,08 |   |  |   |
| н14У  | —          | —            | 526 782,26 | 2 321 474,74 |   |  |   |

**2. Сведения о частях границ уточняемого земельного участка с кадастровым номером** 74:21:1304004:23 :

| Обозначение части границ |       | Горизонтальное проложение (S), м | Описание прохождения части границ | Сведения о согласовании местоположения границ (согласовано/спорное) |
|--------------------------|-------|----------------------------------|-----------------------------------|---|
| от т.                    | до т. |                                  |                                   |   |
| 1                        | 2     | 3                                | 4                                 | 5   |
| н14У                     | н15У  | 16,41                            | —                                 | согласовано   |
| н15У                     | н16У  | 2,15                             |                                   |   |
| н16У                     | н17У  | 5,69                             |                                   |   |
| н17У                     | н1У   | 25,85                            |                                   |   |
| н1У                      | н156У | 4,23                             |                                   |   |
| н156У                    | н21У  | 5,88                             |                                   |   |
| н21У                     | 22    | 6,36                             |                                   |   |
| 22                       | н155У | 8,90                             |                                   |   |
| н155У                    | н23У  | 3,12                             |                                   |   |
| н23У                     | н14У  | 27,01                            |                                   |   |

**3. Сведения о характеристиках уточняемого земельного участка с кадастровым номером** 74:21:1304004:23 :

| № п/п | Наименование характеристики   | Значение характеристики   |
|-------|---|---|
| 1     | 2   | 3   |
| 1.    | Сведения об адресе земельного участка   | Российская Федерация, Челябинская область, муниципальный округ Увельский, поселок Увельский, улица Северная, земельный участок 18/1 |
| 1.1.  | Сведения об ином месте нахождения земельного участка, не являющегося объектом адресации, в структурированном виде       | —   |
| 1.2.  | Дополнительные сведения о месте нахождения земельного участка   | —   |
| 2.    | Площадь земельного участка ± величина погрешности определения (вычисления) площади ( $P \pm \Delta P$ ), м <sup>2</sup> | 629 ± 9   |

| 1    | 2  | 3   |
|------|--|---|
| 3.   | Формула, примененная для вычисления предельной погрешности определения площади земельного участка, с подставленными значениями и итоговые (вычисленные) значения | $3,5 * Mt * \sqrt{P} = 3,5 * 0,10 * \sqrt{(629)} = 9$ |
| 4.   | Площадь земельного участка согласно сведениям Единого государственного реестра недвижимости (Ркад), м <sup>2</sup>   | 554   |
| 5.   | Оценка расхождения Р и Ркад (Р - Ркад), м <sup>2</sup>   | 75  |
| 6.   | Предельный минимальный и максимальный размеры земельного участка (Рмин и Рмакс), м <sup>2</sup>  | Рмин = 600<br>Рмакс = 3 000                           |
| 7.   | Кадастровый или иной государственный учетный номер (инвентарный) здания, сооружения, объекта незавершенного строительства, расположенного на земельном участке   | 74:21:1304004:53                                      |
| 8.   | Вид (виды) разрешенного использования  | для жилого использования                              |
| 8.1. | Дополнительные сведения об использовании земельного участка  | —   |
| 9.   | Сведения о земельных участках (землях общего пользования, территории общего пользования), посредством которых обеспечивается доступ                              | Земли (земельные участки) общего пользования          |
| 10.  | Иные сведения  | —   |

**4. Пояснения к сведениям об уточняемом земельном участке с кадастровым номером** 74:21:1304004:23 :

|    |   |
|----|---|
| 1. | — |
|----|---|

**1. Сведения о характерных точках границ уточняемого земельного участка с кадастровым номером** 74:21:1304004:25 :  
Система координат МСК-74, зона 2 Зона № 2

| Обозначение характерных точек границ | Координаты, м  |   |  |              | Метод определения координат                             | Формулы, примененные для расчета средней квадратической погрешности определения координат характерных точек границ (Mt), с подставленными в такие формулы значениями и итоговые (вычисленные) значения Mt, м | Описание закрепления точки |
|--------------------------------------|--|---|--|--------------|---|--|----------------------------|
|                                      | содержатся в Едином государственном реестре недвижимости |   | определены в результате выполнения комплексных кадастровых работ |              |   |  |                            |
|                                      | X  | Y | X  | Y            |   |  |                            |
| 1                                    | 2  | 3 | 4  | 5            | 6   | 7  | 8                          |
| 2                                    | —  | — | 526 866,04   | 2 321 473,89 | Метод спутниковых геодезических измерений (определений) | $\sqrt{(m0^2 + m1^2)} = \sqrt{(0,07^2 + 0,07^2)} = 0,10$   | —                          |

| 1     | 2 | 3 | 4          | 5            | 6   | 7  | 8 |
|-------|---|---|------------|--------------|---|--|---|
| 3     | — | — | 526 867,16 | 2 321 478,87 | Метод спутниковых геодезических измерений (определений) | $\sqrt{(m0^2 + m1^2)} = \sqrt{(0,07^2 + 0,07^2)} = 0,10$ | — |
| 4     | — | — | 526 871,79 | 2 321 477,50 |   |  |   |
| 5     | — | — | 526 872,68 | 2 321 479,81 |   |  |   |
| 6     | — | — | 526 877,47 | 2 321 494,39 |   |  |   |
| 6     | — | — | 526 872,22 | 2 321 497,52 |   |  |   |
| н7У   | — | — | 526 867,01 | 2 321 500,63 |   |  |   |
| н8У   | — | — | 526 861,97 | 2 321 493,84 |   |  |   |
| н9У   | — | — | 526 852,24 | 2 321 500,44 |   |  |   |
| н10У  | — | — | 526 847,89 | 2 321 502,66 |   |  |   |
| 11    | — | — | 526 836,73 | 2 321 463,46 |   |  |   |
| 13    | — | — | 526 843,51 | 2 321 461,93 |   |  |   |
| н262У | — | — | 526 861,86 | 2 321 457,30 |   |  |   |
| н287У | — | — | 526 863,10 | 2 321 462,22 |   |  |   |
| 2     | — | — | 526 866,04 | 2 321 473,89 |   |  |   |

**2. Сведения о частях границ уточняемого земельного участка с кадастровым номером** 74:21:1304004:25 :

| Обозначение части границ |       | Горизонтальное проложение (S), м | Описание прохождения части границ | Сведения о согласовании местоположения границ (согласовано/спорное) |
|--------------------------|-------|----------------------------------|-----------------------------------|---|
| от т.                    | до т. |                                  |                                   |   |
| 1                        | 2     | 3                                | 4                                 | 5   |
| 2                        | 3     | 5,10                             | —                                 | согласовано   |
| 3                        | 4     | 4,83                             |                                   |   |
| 4                        | 5     | 2,48                             |                                   |   |
|                          |       |                                  |                                   |   |

| 1     | 2     | 3     | 4 | 5           |
|-------|-------|-------|---|-------------|
| 5     | 6     | 15,35 | — | согласовано |
| 6     | 6     | 6,11  |   |             |
| 6     | н7У   | 6,07  |   |             |
| н7У   | н8У   | 8,46  |   |             |
| н8У   | н9У   | 11,76 |   |             |
| н9У   | н10У  | 4,88  |   |             |
| н10У  | 11    | 40,76 |   |             |
| 11    | 13    | 6,95  |   |             |
| 13    | н262У | 18,93 |   |             |
| н262У | н287У | 5,07  |   |             |
| н287У | 2     | 12,03 |   |             |

**3. Сведения о характеристиках уточняемого земельного участка с кадастровым номером** 74:21:1304004:25 :

| № п/п | Наименование характеристики  | Значение характеристики   |
|-------|--|---|
| 1     | 2  | 3   |
| 1.    | Сведения об адресе земельного участка  | Российская Федерация, Челябинская область, муниципальный район Увельский, сельское поселение Увельское, поселок Увельский, улица Северная, земельный участок 20/1 |
| 1.1.  | Сведения об ином месте нахождения земельного участка, не являющегося объектом адресации, в структурированном виде  | —   |
| 1.2.  | Дополнительные сведения о месте нахождения земельного участка  | —   |
| 2.    | Площадь земельного участка ± величина погрешности определения (вычисления) площади ( $P \pm \Delta P$ ), м <sup>2</sup>  | 1 096 ± 12  |
| 3.    | Формула, примененная для вычисления предельной погрешности определения площади земельного участка, с подставленными значениями и итоговые (вычисленные) значения | $3,5 * M_t * \sqrt{P} = 3,5 * 0,10 * \sqrt{1\ 096} = 12$  |
| 4.    | Площадь земельного участка согласно сведениям Единого государственного реестра недвижимости ( $P_{\text{кад}}$ ), м <sup>2</sup>                                 | 1 096   |
| 5.    | Оценка расхождения $P$ и $P_{\text{кад}}$ ( $P - P_{\text{кад}}$ ), м <sup>2</sup>   | 0   |
| 6.    | Предельный минимальный и максимальный размеры земельного участка ( $P_{\text{мин}}$ и $P_{\text{макс}}$ ), м <sup>2</sup>  | $P_{\text{мин}} = 600$<br>$P_{\text{макс}} = 3\ 000$  |
| 7.    | Кадастровый или иной государственный учетный номер (инвентарный) здания, сооружения, объекта незавершенного строительства, расположенного на земельном участке   | 74:21:1304004:48  |
| 8.    | Вид (виды) разрешенного использования  | ЛПХ   |

| 1    | 2   | 3  |
|------|---|--|
| 8.1. | Дополнительные сведения об использовании земельного участка   | —  |
| 9.   | Сведения о земельных участках (землях общего пользования, территории общего пользования), посредством которых обеспечивается доступ | Земли (земельные участки) общего пользования   |
| 10.  | Иные сведения   | Запрещение<br>Запрещение<br>Иные ограничения (обременения) прав<br>Иные ограничения (обременения) прав |

**4. Пояснения к сведениям об уточняемом земельном участке с кадастровым номером** 74:21:1304004:25 :

|    |   |
|----|---|
| 1. | — |
|----|---|

**1. Сведения о характерных точках границ уточняемого земельного участка с кадастровым номером** 74:21:1304004:6 :

Система координат МСК-74, зона 2 Зона № 2

| Обозначение характерных точек границ | Координаты, м  |              |  |              | Метод определения координат                             | Формулы, примененные для расчета средней квадратической погрешности определения координат характерных точек границ (Mt), с подставленными в такие формулы значениями и итоговые (вычисленные) значения Mt, м | Описание закрепления точки                              |
|--------------------------------------|--|--------------|--|--------------|---|--|---|
|                                      | содержатся в Едином государственном реестре недвижимости |              | определены в результате выполнения комплексных кадастровых работ |              |   |  |   |
|                                      | X  | Y            | X  | Y            |   |  |   |
| 1                                    | 2  | 3            | 4  | 5            | 6   | 7  | 8   |
| 1                                    | 526 817,06   | 2 321 508,89 | 526 817,06   | 2 321 508,89 | Метод спутниковых геодезических измерений (определений) | $\sqrt{(m_0^2 + m_1^2)} = \sqrt{(0,07^2 + 0,07^2)} = 0,10$<br><br>0,10   | —   |
| н56У                                 | —  | —            | 526 835,86   | 2 321 543,10 |   |  |   |
| 2                                    | 526 836,28   | 2 321 544,09 | 526 836,28   | 2 321 544,09 |   |  |   |
| 3                                    | 526 837,08   | 2 321 546,68 | —  | —            |   |  |   |
| 4                                    | 526 830,06   | 2 321 549,74 | —  | —            |   |  |   |
| 5                                    | 526 828,69   | 2 321 547,11 | —  | —            |   |  |   |
| 6                                    | 526 817,61   | 2 321 551,57 | —  | —            |   |  |   |
| 7                                    | 526 813,54   | 2 321 541,08 | —  | —            | —   | —  |   |
| н3У                                  | —  | —            | 526 837,41   | 2 321 546,51 |   |  | Метод спутниковых геодезических измерений (определений) |

| 1    | 2          | 3            | 4          | 5            | 6   | 7  | 8 |
|------|------------|--------------|------------|--------------|---|--|---|
| н5У  | —          | —            | 526 830,39 | 2 321 549,55 | Метод спутниковых геодезических измерений (определений) | $\sqrt{(m0^2 + m1^2)} = \sqrt{(0,07^2 + 0,07^2)} = 0,10$ | — |
| н 5У | —          | —            | 526 828,93 | 2 321 546,97 |   |  |   |
| н77У | —          | —            | 526 822,19 | 2 321 549,79 |   |  |   |
| н78У | —          | —            | 526 821,90 | 2 321 549,37 |   |  |   |
| н70У | —          | —            | 526 817,24 | 2 321 550,88 |   |  |   |
| н71У | —          | —            | 526 810,94 | 2 321 536,45 |   |  |   |
| н72У | —          | —            | 526 803,05 | 2 321 520,55 |   |  |   |
| 8    | 526 801,50 | 2 321 517,48 | 526 801,50 | 2 321 517,48 |   |  |   |
| 1    | 526 817,06 | 2 321 508,89 | 526 817,06 | 2 321 508,89 |   |  |   |

**2. Сведения о частях границ уточняемого земельного участка с кадастровым номером** 74:21:1304004:6 :

| Обозначение части границ |       | Горизонтальное проложение (S), м | Описание прохождения части границ | Сведения о согласовании местоположения границ (согласовано/спорное) |
|--------------------------|-------|----------------------------------|-----------------------------------|---|
| от т.                    | до т. |                                  |                                   |   |
| 1                        | 2     | 3                                | 4                                 | 5   |
| 1                        | н56У  | 39,04                            | —                                 | согласовано   |
| н56У                     | 2     | 1,08                             |                                   |   |
| 2                        | н 3У  | 2,67                             |                                   |   |
| н 3У                     | н5У   | 7,65                             |                                   |   |
| н5У                      | н 5У  | 2,96                             |                                   |   |
| н 5У                     | н77У  | 7,31                             |                                   |   |
| н77У                     | н78У  | 0,51                             |                                   |   |
| н78У                     | н70У  | 4,90                             |                                   |   |
| н70У                     | н71У  | 15,75                            |                                   |   |
| н71У                     | н72У  | 17,75                            |                                   |   |
| н72У                     | 8     | 3,44                             |                                   |   |
| 8                        | 1     | 17,77                            |                                   |   |

| 3. Сведения о характеристиках уточняемого земельного участка с кадастровым номером |  | 74:21:1304004:6   |
|--|--|---|
| № п/п  | Наименование характеристики  | Значение характеристики   |
| 1  | 2  | 3   |
| 1.   | Сведения об адресе земельного участка  | 457000, Российская Федерация, Челябинская область, Увельский муниципальный округ, Увельский поселок, Олега Кошевого улица, земельный участок 17 |
| 1.1.   | Сведения об ином месте нахождения земельного участка, не являющегося объектом адресации, в структурированном виде  | —   |
| 1.2.   | Дополнительные сведения о месте нахождения земельного участка  | —   |
| 2.   | Площадь земельного участка ± величина погрешности определения (вычисления) площади ( $P \pm \Delta P$ ), м <sup>2</sup>  | 742 ± 10  |
| 3.   | Формула, примененная для вычисления предельной погрешности определения площади земельного участка, с подставленными значениями и итоговые (вычисленные) значения | $3,5 * M_t * \sqrt{P} = 3,5 * 0,10 * \sqrt{742} = 10$   |
| 4.   | Площадь земельного участка согласно сведениям Единого государственного реестра недвижимости ( $P_{\text{кад}}$ ), м <sup>2</sup>                                 | 742   |
| 5.   | Оценка расхождения $P$ и $P_{\text{кад}}$ ( $P - P_{\text{кад}}$ ), м <sup>2</sup>   | 0   |
| 6.   | Предельный минимальный и максимальный размеры земельного участка ( $P_{\text{мин}}$ и $P_{\text{макс}}$ ), м <sup>2</sup>  | $P_{\text{мин}} = 600$<br>$P_{\text{макс}} = 3\ 000$  |
| 7.   | Кадастровый или иной государственный учетный номер (инвентарный) здания, сооружения, объекта незавершенного строительства, расположенного на земельном участке   | 74:21:1304004:44  |
| 8.   | Вид (виды) разрешенного использования  | Для ведения личного подсобного хозяйства  |
| 8.1.   | Дополнительные сведения об использовании земельного участка  | —   |
| 9.   | Сведения о земельных участках (землях общего пользования, территории общего пользования), посредством которых обеспечивается доступ                              | Земли (земельные участки) общего пользования  |
| 10.  | Иные сведения  | —   |
| 4. Пояснения к сведениям об уточняемом земельном участке с кадастровым номером     |  | 74:21:1304004:6   |
| 1.   | —  | —   |

**1. Сведения о характерных точках границ уточняемого земельного участка с кадастровым номером** 74:21:1304004:24 :  
 Система координат МСК-74, зона 2 Зона № 2

| Обозначение характерных точек границ | Координаты, м  |   |  |              | Метод определения координат                             | Формулы, примененные для расчета средней квадратической погрешности определения координат характерных точек границ (Mt), с подставленными в такие формулы значениями и итоговые (вычисленные) значения Mt, м | Описание закрепления точки |
|--------------------------------------|--|---|--|--------------|---|--|----------------------------|
|                                      | содержатся в Едином государственном реестре недвижимости |   | определены в результате выполнения комплексных кадастровых работ |              |   |  |                            |
|                                      | X  | Y | X  | Y            |   |  |                            |
| 1                                    | 2  | 3 | 4  | 5            | 6   | 7  | 8                          |
| н1У                                  | —  | — | 526 822,32   | 2 321 462,28 | Метод спутниковых геодезических измерений (определений) | $\sqrt{(m0^2 + m1^2)} = \sqrt{(0,07^2 + 0,07^2)} = 0,10$   | —                          |
| н 2У                                 | —  | — | 526 837,84   | 2 321 496,99 |   |  |                            |
| 1                                    | —  | — | 526 817,06   | 2 321 508,89 |   |  |                            |
| 4                                    | —  | — | 526 810,59   | 2 321 494,04 |   |  |                            |
| н1У                                  | —  | — | 526 809,62   | 2 321 492,27 |   |  |                            |
| н17У                                 | —  | — | 526 803,27   | 2 321 467,21 |   |  |                            |
| н1У                                  | —  | — | 526 822,32   | 2 321 462,28 |   |  |                            |

**2. Сведения о частях границ уточняемого земельного участка с кадастровым номером** 74:21:1304004:24 :

| Обозначение части границ |       | Горизонтальное проложение (S), м | Описание прохождения части границ | Сведения о согласовании местоположения границ (согласовано/спорное) |
|--------------------------|-------|----------------------------------|-----------------------------------|---|
| от т.                    | до т. |                                  |                                   |   |
| 1                        | 2     | 3                                | 4                                 | 5   |
| н1У                      | н 2У  | 38,02                            | —                                 | согласовано   |
| н 2У                     | 1     | 23,95                            |                                   |   |
| 1                        | 4     | 16,20                            |                                   |   |
| 4                        | н1У   | 2,02                             |                                   |   |
| н1У                      | н17У  | 25,85                            |                                   |   |
| н17У                     | н1У   | 19,68                            |                                   |   |

| 3. Сведения о характеристиках уточняемого земельного участка с кадастровым номером |  | 74:21:1304004:24  |
|--|--|---|
| № п/п  | Наименование характеристики  | Значение характеристики   |
| 1  | 2  | 3   |
| 1.   | Сведения об адресе земельного участка  | Российская Федерация, Челябинская область, муниципальный округ Увельский, поселок Увельский, улица Северная, земельный участок 18/2 |
| 1.1.   | Сведения об ином месте нахождения земельного участка, не являющегося объектом адресации, в структурированном виде  | —   |
| 1.2.   | Дополнительные сведения о месте нахождения земельного участка  | —   |
| 2.   | Площадь земельного участка ± величина погрешности определения (вычисления) площади ( $P \pm \Delta P$ ), м <sup>2</sup>  | 912 ± 11  |
| 3.   | Формула, примененная для вычисления предельной погрешности определения площади земельного участка, с подставленными значениями и итоговые (вычисленные) значения | $3,5 * M_t * \sqrt{P} = 3,5 * 0,10 * \sqrt{912} = 11$   |
| 4.   | Площадь земельного участка согласно сведениям Единого государственного реестра недвижимости ( $P_{\text{кад}}$ ), м <sup>2</sup>                                 | 912   |
| 5.   | Оценка расхождения $P$ и $P_{\text{кад}}$ ( $P - P_{\text{кад}}$ ), м <sup>2</sup>   | 0   |
| 6.   | Предельный минимальный и максимальный размеры земельного участка ( $P_{\text{мин}}$ и $P_{\text{макс}}$ ), м <sup>2</sup>  | $P_{\text{мин}} = 600$<br>$P_{\text{макс}} = 3\ 000$  |
| 7.   | Кадастровый или иной государственный учетный номер (инвентарный) здания, сооружения, объекта незавершенного строительства, расположенного на земельном участке   | 74:21:1304004:53  |
| 8.   | Вид (виды) разрешенного использования  | ЛПХ   |
| 8.1.   | Дополнительные сведения об использовании земельного участка  | —   |
| 9.   | Сведения о земельных участках (землях общего пользования, территории общего пользования), посредством которых обеспечивается доступ                              | Земли (земельные участки) общего пользования  |
| 10.  | Иные сведения  | —   |
| 4. Пояснения к сведениям об уточняемом земельном участке с кадастровым номером     |  | 74:21:1304004:24  |
| 1.   | —  | —   |

**Описание местоположения здания, сооружения, объекта незавершенного строительства на земельном участке**

**1. Сведения о характерных точках контура объекта недвижимости с кадастровым номером** 74:21:1304004:35 :

Система координат МСК-74, зона 2 Зона № 2

| Обозначение характерных точек границ | Содержатся в Едином государственном реестре недвижимости |   |           | Определены в ходе выполнения комплексных кадастровых работ |              |           | Метод определения координат                             | Формулы, примененные для расчета средней квадратической погрешности определения координат характерных точек (Mt), м, с подставленными в такие формулы значениями и итоговые (вычисленные) значения Mt, м |
|--------------------------------------|--|---|-----------|--|--------------|-----------|---|--|
|                                      | координаты, м  |   | Радиус, м | координаты, м  |              | Радиус, м |   |  |
|                                      | X  | Y | R         | X  | Y            | R         |   |  |
| 1                                    | 2  | 3 | 4         | 5  | 6            | 7         | 8   | 9  |
| 204                                  | —  | — | —         | 526 709,93   | 2 321 598,34 | —         | Метод спутниковых геодезических измерений (определений) | $\sqrt{(m_0^2 + m_1^2)} = \sqrt{(0,07^2 + 0,07^2)}$  |
| 205                                  | —  | — | —         | 526 704,45   | 2 321 600,73 | —         |   |  |
| 206                                  | —  | — | —         | 526 700,11   | 2 321 589,33 | —         |   |  |
| 209                                  | —  | — | —         | 526 703,69   | 2 321 587,91 | —         |   |  |
| 207                                  | —  | — | —         | 526 704,67   | 2 321 590,07 | —         |   |  |
| n208У                                | —  | — | —         | 526 706,19   | 2 321 589,58 | —         |   |  |
| 204                                  | —  | — | —         | 526 709,93   | 2 321 598,34 | —         |   |  |

**2. Сведения о характеристиках объекта недвижимости с кадастровым номером** 74:21:1304004:35 :

| № п/п | Наименование характеристики  | Значение характеристики   |
|-------|--|---|
| 1     | 2  | 3   |
| 1.    | Вид объекта недвижимости   | Здание  |
| 2.    | Ранее присвоенный государственный учетный номер (инвентарный) здания, сооружения, объекта незавершенного строительства                                       | Инвентарный номер 26-641, Инвентарный номер 6542, Условный номер 74:21:4:1:4:30:10:26-641 |
| 3.    | Кадастровый номер земельного участка (земельных участков), в границах которого (которых) расположены здание, сооружение, объект незавершенного строительства | 74:21:1304004:19  |

| 1    | 2   | 3  |
|------|---|--|
| 4.   | Уникальный учетный номер кадастрового квартала, в границах которого расположены здание, сооружение, объект незавершенного строительства                 | 74:21:1304004  |
| 5.   | Сведения об адресе здания, сооружения, объекта незавершенного строительства   | —  |
| 5.1. | Сведения об ином месте нахождения здания, сооружения, объекта незавершенного строительства, не являющегося объектом адресации, в структурированном виде | 457000, Российская Федерация, Челябинская область, Увельский муниципальный округ, Увельский поселок, Олега Кошевого улица, дом 5 |
| 5.2. | Дополнительные сведения о месте нахождения здания, сооружения, объекта незавершенного строительства   | —  |
| 6.   | Иные сведения   | —  |

**3. Пояснения к сведениям об объекте недвижимости с кадастровым номером** 74:21:1304004:35 :

1. —

**1. Сведения о характерных точках контура объекта недвижимости с кадастровым номером** 74:21:1304004:38 :

Система координат МСК-74, зона 2 Зона № 2

| Обозначение характерных точек границ | Содержатся в Едином государственном реестре недвижимости |   |           | Определены в ходе выполнения комплексных кадастровых работ |              |           | Метод определения координат                             | Формулы, примененные для расчета средней квадратической погрешности определения координат характерных точек (Mt), м, с подставленными в такие формулы значениями и итоговые (вычисленные) значения Mt, м |
|--------------------------------------|--|---|-----------|--|--------------|-----------|---|--|
|                                      | координаты, м  |   | Радиус, м | координаты, м  |              | Радиус, м |   |  |
|                                      | X  | Y | R         | X  | Y            | R         |   |  |
| 1                                    | 2  | 3 | 4         | 5  | 6            | 7         | 8   | 9  |
| 220                                  | —  | — | —         | 526 757,17   | 2 321 578,77 | —         | Метод спутниковых геодезических измерений (определений) | $\sqrt{(m0^2 + m1^2)} = \sqrt{(0,07^2 + 0,07^2)}$  |
| 221                                  | —  | — | —         | 526 749,24   | 2 321 581,71 | —         |   |  |
| 222                                  | —  | — | —         | 526 745,01   | 2 321 569,79 | —         |   |  |
| 223                                  | —  | — | —         | 526 755,47   | 2 321 566,14 | —         |   |  |
| 224                                  | —  | — | —         | 526 759,65   | 2 321 576,17 | —         |   |  |
| 225                                  | —  | — | —         | 526 756,64   | 2 321 577,43 | —         |   |  |



| 1   | 2 | 3 | 4 | 5          | 6            | 7 | 8   | 9   |
|-----|---|---|---|------------|--------------|---|---|---|
| 249 | — | — | — | 526 867,80 | 2 321 519,11 | — | Метод спутниковых геодезических измерений (определений) | $\sqrt{(m_0^2 + m_1^2)} = \sqrt{(0,07^2 + 0,07^2)}$ |
| 250 | — | — | — | 526 874,93 | 2 321 515,98 | — |   |   |
| 251 | — | — | — | 526 879,34 | 2 321 526,00 | — |   |   |
| 252 | — | — | — | 526 872,20 | 2 321 529,14 | — |   |   |
| 249 | — | — | — | 526 867,80 | 2 321 519,11 | — |   |   |

**2. Сведения о характеристиках объекта недвижимости с кадастровым номером** 74:21:1304004:46 :

| № п/п | Наименование характеристики  | Значение характеристики   |
|-------|--|---|
| 1     | 2  | 3   |
| 1.    | Вид объекта недвижимости   | Здание  |
| 2.    | Ранее присвоенный государственный учетный номер (инвентарный) здания, сооружения, объекта незавершенного строительства                                       | Иной номер 74:021:06559:000001:000000, Инвентарный номер 6559, Условный номер 74-74-21/006/2005-006                               |
| 3.    | Кадастровый номер земельного участка (земельных участков), в границах которого (которых) расположены здание, сооружение, объект незавершенного строительства | 74:21:1304004:7   |
| 4.    | Уникальный учетный номер кадастрового квартала, в границах которого расположены здание, сооружение, объект незавершенного строительства                      | 74:21:1304004   |
| 5.    | Сведения об адресе здания, сооружения, объекта незавершенного строительства  | —   |
| 5.1.  | Сведения об ином месте нахождения здания, сооружения, объекта незавершенного строительства, не являющегося объектом адресации, в структурированном виде      | 457000, Российская Федерация, Челябинская область, Увельский муниципальный округ, Увельский поселок, Олега Кошевого улица, дом 21 |
| 5.2.  | Дополнительные сведения о месте нахождения здания, сооружения, объекта незавершенного строительства  | —   |
| 6.    | Иные сведения  | —   |

**3. Пояснения к сведениям об объекте недвижимости с кадастровым номером** 74:21:1304004:46 :

|    |   |
|----|---|
| 1. | — |
|----|---|

**1. Сведения о характерных точках контура объекта недвижимости с кадастровым номером** 74:21:1304004:36 :

| Система координат                    |  | МСК-74, зона 2 |           |  |              |           | Зона № <u>2</u>   |  |
|--------------------------------------|--|----------------|-----------|--|--------------|-----------|---|--|
| Обозначение характерных точек границ | Содержатся в Едином государственном реестре недвижимости |                |           | Определены в ходе выполнения комплексных кадастровых работ |              |           | Метод определения координат                             | Формулы, примененные для расчета средней квадратической погрешности определения координат характерных точек (Mt), м, с подставленными в такие формулы значениями и итоговые (вычисленные) значения Mt, м |
|                                      | координаты, м  |                | Радиус, м | координаты, м  |              | Радиус, м |   |  |
|                                      | X  | Y              | R         | X  | Y            | R         |   |  |
| 1                                    | 2  | 3              | 4         | 5  | 6            | 7         | 8   | 9  |
| 210                                  | —  | —              | —         | 526 686,12   | 2 321 593,86 | —         | Метод спутниковых геодезических измерений (определений) | $\sqrt{(m0^2 + m1^2)} = \sqrt{(0,07^2 + 0,07^2)}$  |
| 211                                  | —  | —              | —         | 526 690,11   | 2 321 604,45 | —         |   |  |
| 212                                  | —  | —              | —         | 526 684,29   | 2 321 606,68 | —         |   |  |
| 213                                  | —  | —              | —         | 526 681,94   | 2 321 601,17 | —         |   |  |
| 214                                  | —  | —              | —         | 526 679,40   | 2 321 602,23 | —         |   |  |
| 215                                  | —  | —              | —         | 526 677,35   | 2 321 597,03 | —         |   |  |
| 210                                  | —  | —              | —         | 526 686,12   | 2 321 593,86 | —         |   |  |

**2. Сведения о характеристиках объекта недвижимости с кадастровым номером** 74:21:1304004:36 :

| № п/п | Наименование характеристики  | Значение характеристики  |
|-------|--|--|
| 1     | 2  | 3  |
| 1.    | Вид объекта недвижимости   | Здание   |
| 2.    | Ранее присвоенный государственный учетный номер (инвентарный) здания, сооружения, объекта незавершенного строительства                                       | Инвентарный номер 26-639, Инвентарный номер 6540, Условный номер 74:21:1304004:0001:026-639:0000 |
| 3.    | Кадастровый номер земельного участка (земельных участков), в границах которого (которых) расположены здание, сооружение, объект незавершенного строительства | 74:21:1304004:1  |

| 1    | 2   | 3  |
|------|---|--|
| 4.   | Уникальный учетный номер кадастрового квартала, в границах которого расположены здание, сооружение, объект незавершенного строительства                 | 74:21:1304004  |
| 5.   | Сведения об адресе здания, сооружения, объекта незавершенного строительства   | —  |
| 5.1. | Сведения об ином месте нахождения здания, сооружения, объекта незавершенного строительства, не являющегося объектом адресации, в структурированном виде | 457000, Российская Федерация, Челябинская область, Увельский муниципальный округ, Увельский поселок, Олега Кошевого улица, дом 3 |
| 5.2. | Дополнительные сведения о месте нахождения здания, сооружения, объекта незавершенного строительства   | —  |
| 6.   | Иные сведения   | —  |

**3. Пояснения к сведениям об объекте недвижимости с кадастровым номером** 74:21:1304004:36 :

|    |   |
|----|---|
| 1. | — |
|----|---|

**1. Сведения о характерных точках контура объекта недвижимости с кадастровым номером** 74:21:1304004:40 :

|                   |                       |        |          |
|-------------------|-----------------------|--------|----------|
| Система координат | <u>МСК-74, зона 2</u> | Зона № | <u>2</u> |
|-------------------|-----------------------|--------|----------|

| Обозначение характерных точек границ | Содержатся в Едином государственном реестре недвижимости |   |           | Определены в ходе выполнения комплексных кадастровых работ |              |           | Метод определения координат                             | Формулы, примененные для расчета средней квадратической погрешности определения координат характерных точек (Mt), м, с подставленными в такие формулы значениями и итоговые (вычисленные) значения Mt, м |
|--------------------------------------|--|---|-----------|--|--------------|-----------|---|--|
|                                      | координаты, м  |   | Радиус, м | координаты, м  |              | Радиус, м |   |  |
|                                      | X  | Y | R         | X  | Y            | R         |   |  |
| 1                                    | 2  | 3 | 4         | 5  | 6            | 7         | 8   | 9  |
| 230                                  | —  | — | —         | 526 657,95   | 2 321 615,35 | —         | Метод спутниковых геодезических измерений (определений) | $\sqrt{(m_0^2 + m_1^2)} = \sqrt{(0,07^2 + 0,07^2)}$  |
| 231                                  | —  | — | —         | 526 647,87   | 2 321 618,48 | —         |   |  |
| 232                                  | —  | — | —         | 526 645,09   | 2 321 609,53 | —         |   |  |
| 233                                  | —  | — | —         | 526 655,17   | 2 321 606,39 | —         |   |  |
| 230                                  | —  | — | —         | 526 657,95   | 2 321 615,35 | —         |   |  |

**2. Сведения о характеристиках объекта недвижимости с кадастровым номером** 74:21:1304004:40 :

| № п/п | Наименование характеристики  | Значение характеристики  |
|-------|--|--|
| 1     | 2  | 3  |
| 1.    | Вид объекта недвижимости   | Здание   |
| 2.    | Ранее присвоенный государственный учетный номер (инвентарный) здания, сооружения, объекта незавершенного строительства                                       | Инвентарный номер 6538   |
| 3.    | Кадастровый номер земельного участка (земельных участков), в границах которого (которых) расположены здание, сооружение, объект незавершенного строительства | 74:21:1304004:71   |
| 4.    | Уникальный учетный номер кадастрового квартала, в границах которого расположены здание, сооружение, объект незавершенного строительства                      | 74:21:1304004  |
| 5.    | Сведения об адресе здания, сооружения, объекта незавершенного строительства  | —  |
| 5.1.  | Сведения об ином месте нахождения здания, сооружения, объекта незавершенного строительства, не являющегося объектом адресации, в структурированном виде      | 457000, Российская Федерация, Челябинская область, Увельский муниципальный округ, Увельский поселок, Олега Кошевого улица, дом 1 |
| 5.2.  | Дополнительные сведения о месте нахождения здания, сооружения, объекта незавершенного строительства  | —  |
| 6.    | Иные сведения  | —  |

**3. Пояснения к сведениям об объекте недвижимости с кадастровым номером** 74:21:1304004:40 :

|    |   |
|----|---|
| 1. | — |
|----|---|

**1. Сведения о характерных точках контура объекта недвижимости с кадастровым номером** 74:21:1304004:37 :

| Система координат                    |  | <u>МСК-74, зона 2</u> |           |  |              |           | Зона № <u>2</u>   |  |
|--------------------------------------|--|-----------------------|-----------|--|--------------|-----------|---|--|
| Обозначение характерных точек границ | Содержатся в Едином государственном реестре недвижимости |                       |           | Определены в ходе выполнения комплексных кадастровых работ |              |           | Метод определения координат                             | Формулы, примененные для расчета средней квадратической погрешности определения координат характерных точек (Mt), м, с подставленными в такие формулы значениями и итоговые (вычисленные) значения Mt, м |
|                                      | координаты, м  |                       | Радиус, м | координаты, м  |              | Радиус, м |   |  |
|                                      | X  | Y                     | R         | X  | Y            | R         |   |  |
| 1                                    | 2  | 3                     | 4         | 5  | 6            | 7         | 8   | 9  |
| 216                                  | —  | —                     | —         | 526 739,72   | 2 321 572,45 | —         | Метод спутниковых геодезических измерений (определений) | $\sqrt{(m0^2 + m1^2)} = \sqrt{(0,07^2 + 0,07^2)}$  |

| 1   | 2 | 3 | 4          | 5            | 6            | 7 | 8   | 9   |
|-----|---|---|------------|--------------|--------------|---|---|---|
| 217 | — | — | —          | 526 743,71   | 2 321 582,11 | — | Метод спутниковых геодезических измерений (определений) | $\sqrt{(m_0^2 + m_1^2)} = \sqrt{(0,07^2 + 0,07^2)}$ |
| 218 | — | — | 526 737,01 | 2 321 584,78 | —            |   |   |   |
| 219 | — | — | —          | 526 733,38   | 2 321 574,85 | — |   |   |
| 216 | — | — | —          | 526 739,72   | 2 321 572,45 | — |   |   |

**2. Сведения о характеристиках объекта недвижимости с кадастровым номером** 74:21:1304004:37 :

| № п/п | Наименование характеристики  | Значение характеристики  |
|-------|--|--|
| 1     | 2  | 3  |
| 1.    | Вид объекта недвижимости   | Здание   |
| 2.    | Ранее присвоенный государственный учетный номер (инвентарный) здания, сооружения, объекта незавершенного строительства                                       | Инвентарный номер 6546   |
| 3.    | Кадастровый номер земельного участка (земельных участков), в границах которого (которых) расположены здание, сооружение, объект незавершенного строительства | 74:21:1304004:20   |
| 4.    | Уникальный учетный номер кадастрового квартала, в границах которого расположены здание, сооружение, объект незавершенного строительства                      | 74:21:1304004  |
| 5.    | Сведения об адресе здания, сооружения, объекта незавершенного строительства  | —  |
| 5.1.  | Сведения об ином месте нахождения здания, сооружения, объекта незавершенного строительства, не являющегося объектом адресации, в структурированном виде      | 457000, Российская Федерация, Челябинская область, Увельский муниципальный округ, Увельский поселок, Олега Кошевого улица, дом 9 |
| 5.2.  | Дополнительные сведения о месте нахождения здания, сооружения, объекта незавершенного строительства  | —  |
| 6.    | Иные сведения  | —  |

**3. Пояснения к сведениям об объекте недвижимости с кадастровым номером** 74:21:1304004:37 :

|    |   |
|----|---|
| 1. | — |
|----|---|

**1. Сведения о характерных точках контура объекта недвижимости с кадастровым номером** 74:21:1304004:45 :

| Система координат                    |  | МСК-74, зона 2 |           |  |              |           | Зона № <u>2</u>   |  |
|--------------------------------------|--|----------------|-----------|--|--------------|-----------|---|--|
| Обозначение характерных точек границ | Содержатся в Едином государственном реестре недвижимости |                |           | Определены в ходе выполнения комплексных кадастровых работ |              |           | Метод определения координат                             | Формулы, примененные для расчета средней квадратической погрешности определения координат характерных точек (Mt), м, с подставленными в такие формулы значениями и итоговые (вычисленные) значения Mt, м |
|                                      | координаты, м  |                | Радиус, м | координаты, м  |              | Радиус, м |   |  |
|                                      | X  | Y              | R         | X  | Y            | R         |   |  |
| 1                                    | 2  | 3              | 4         | 5  | 6            | 7         | 8   | 9  |
| 244                                  | —  | —              | —         | 526 852,92   | 2 321 536,69 | —         | Метод спутниковых геодезических измерений (определений) | $\sqrt{(m0^2 + m1^2)} = \sqrt{(0,07^2 + 0,07^2)}$  |
| н60У                                 | —  | —              | —         | 526 847,58   | 2 321 538,60 | —         |   |  |
| 245                                  | —  | —              | —         | 526 845,27   | 2 321 532,84 | —         |   |  |
| 246                                  | —  | —              | —         | 526 843,86   | 2 321 533,34 | —         |   |  |
| 247                                  | —  | —              | —         | 526 842,81   | 2 321 530,44 | —         |   |  |
| 248                                  | —  | —              | —         | 526 849,59   | 2 321 527,81 | —         |   |  |
| 244                                  | —  | —              | —         | 526 852,92   | 2 321 536,69 | —         |   |  |

**2. Сведения о характеристиках объекта недвижимости с кадастровым номером** 74:21:1304004:45 :

| № п/п | Наименование характеристики  | Значение характеристики                                      |
|-------|--|--|
| 1     | 2  | 3  |
| 1.    | Вид объекта недвижимости   | Здание   |
| 2.    | Ранее присвоенный государственный учетный номер (инвентарный) здания, сооружения, объекта незавершенного строительства                                       | Инвентарный номер 6557, Условный номер 74-74-21/013/2006-319 |
| 3.    | Кадастровый номер земельного участка (земельных участков), в границах которого (которых) расположены здание, сооружение, объект незавершенного строительства | 74:21:1304004:4  |

| 1    | 2   | 3   |
|------|---|---|
| 4.   | Уникальный учетный номер кадастрового квартала, в границах которого расположены здание, сооружение, объект незавершенного строительства                 | 74:21:1304004   |
| 5.   | Сведения об адресе здания, сооружения, объекта незавершенного строительства   | —   |
| 5.1. | Сведения об ином месте нахождения здания, сооружения, объекта незавершенного строительства, не являющегося объектом адресации, в структурированном виде | 457000, Российская Федерация, Челябинская область, Увельский муниципальный округ, Увельский поселок, Олега Кошевого улица, дом 19 |
| 5.2. | Дополнительные сведения о месте нахождения здания, сооружения, объекта незавершенного строительства   | —   |
| 6.   | Иные сведения   | —   |

**3. Пояснения к сведениям об объекте недвижимости с кадастровым номером** 74:21:1304004:45 :

1. —

**1. Сведения о характерных точках контура объекта недвижимости с кадастровым номером** 74:21:1304004:43 :

Система координат МСК-74, зона 2 Зона № 2

| Обозначение характерных точек границ | Содержатся в Едином государственном реестре недвижимости |   |           | Определены в ходе выполнения комплексных кадастровых работ |              |           | Метод определения координат                             | Формулы, примененные для расчета средней квадратической погрешности определения координат характерных точек (Mt), м, с подставленными в такие формулы значениями и итоговые (вычисленные) значения Mt, м |
|--------------------------------------|--|---|-----------|--|--------------|-----------|---|--|
|                                      | координаты, м  |   | Радиус, м | координаты, м  |              | Радиус, м |   |  |
|                                      | X  | Y | R         | X  | Y            | R         |   |  |
| 1                                    | 2  | 3 | 4         | 5  | 6            | 7         | 8   | 9  |
| 234                                  | —  | — | —         | 526 791,07   | 2 321 550,43 | —         | Метод спутниковых геодезических измерений (определений) | $\sqrt{(m_0^2 + m_1^2)} = \sqrt{(0,07^2 + 0,07^2)}$  |
| 235                                  | —  | — | —         | 526 795,93   | 2 321 557,69 | —         |   |  |
| 236                                  | —  | — | —         | 526 791,93   | 2 321 560,26 | —         |   |  |
| 237                                  | —  | — | —         | 526 786,98   | 2 321 553,25 | —         |   |  |
| 234                                  | —  | — | —         | 526 791,07   | 2 321 550,43 | —         |   |  |

**2. Сведения о характеристиках объекта недвижимости с кадастровым номером** 74:21:1304004:43 :

| № п/п | Наименование характеристики  | Значение характеристики   |
|-------|--|---|
| 1     | 2  | 3   |
| 1.    | Вид объекта недвижимости   | Здание  |
| 2.    | Ранее присвоенный государственный учетный номер (инвентарный) здания, сооружения, объекта незавершенного строительства                                       | Инвентарный номер 26-650, Инвентарный номер 6551, Условный номер 74:21:4:1:4:30   |
| 3.    | Кадастровый номер земельного участка (земельных участков), в границах которого (которых) расположены здание, сооружение, объект незавершенного строительства | 74:21:1304004:18  |
| 4.    | Уникальный учетный номер кадастрового квартала, в границах которого расположены здание, сооружение, объект незавершенного строительства                      | 74:21:1304004   |
| 5.    | Сведения об адресе здания, сооружения, объекта незавершенного строительства  | —   |
| 5.1.  | Сведения об ином месте нахождения здания, сооружения, объекта незавершенного строительства, не являющегося объектом адресации, в структурированном виде      | 457000, Российская Федерация, Челябинская область, Увельский муниципальный округ, Увельский поселок, Олега Кошевого улица, дом 13 |
| 5.2.  | Дополнительные сведения о месте нахождения здания, сооружения, объекта незавершенного строительства  | —   |
| 6.    | Иные сведения  | —   |

**3. Пояснения к сведениям об объекте недвижимости с кадастровым номером** 74:21:1304004:43 :

|    |   |
|----|---|
| 1. | — |
|----|---|

**1. Сведения о характерных точках контура объекта недвижимости с кадастровым номером** 74:21:1304004:50 :

| Система координат                    |  | МСК-74, зона 2 |           |  |              |           | Зона № <u>2</u>   |  |
|--------------------------------------|--|----------------|-----------|--|--------------|-----------|---|--|
| Обозначение характерных точек границ | Содержатся в Едином государственном реестре недвижимости |                |           | Определены в ходе выполнения комплексных кадастровых работ |              |           | Метод определения координат                             | Формулы, примененные для расчета средней квадратической погрешности определения координат характерных точек (Mt), м, с подставленными в такие формулы значениями и итоговые (вычисленные) значения Mt, м |
|                                      | координаты, м  |                | Радиус, м | координаты, м  |              | Радиус, м |   |  |
|                                      | X  | Y              | R         | X  | Y            | R         |   |  |
| 1                                    | 2  | 3              | 4         | 5  | 6            | 7         | 8   | 9  |
| 265                                  | —  | —              | —         | 526 712,49   | 2 321 493,15 | —         | Метод спутниковых геодезических измерений (определений) | $\sqrt{(m0^2 + m1^2)} = \sqrt{(0,07^2 + 0,07^2)}$  |

| 1   | 2 | 3 | 4          | 5            | 6            | 7 | 8   | 9   |
|-----|---|---|------------|--------------|--------------|---|---|---|
| 266 | — | — | —          | 526 714,92   | 2 321 499,85 | — | Метод спутниковых геодезических измерений (определений) | $\sqrt{(m_0^2 + m_1^2)} = \sqrt{(0,07^2 + 0,07^2)}$ |
| 267 | — | — | 526 706,34 | 2 321 502,89 | —            |   |   |   |
| 268 | — | — | —          | 526 704,05   | 2 321 496,18 | — |   |   |
| 265 | — | — | —          | 526 712,49   | 2 321 493,15 | — |   |   |

**2. Сведения о характеристиках объекта недвижимости с кадастровым номером** 74:21:1304004:50 :

| № п/п | Наименование характеристики  | Значение характеристики  |
|-------|--|--|
| 1     | 2  | 3  |
| 1.    | Вид объекта недвижимости   | Здание   |
| 2.    | Ранее присвоенный государственный учетный номер (инвентарный) здания, сооружения, объекта незавершенного строительства                                       | Инвентарный номер 5522   |
| 3.    | Кадастровый номер земельного участка (земельных участков), в границах которого (которых) расположены здание, сооружение, объект незавершенного строительства | 74:21:1304004:10   |
| 4.    | Уникальный учетный номер кадастрового квартала, в границах которого расположены здание, сооружение, объект незавершенного строительства                      | 74:21:1304004  |
| 5.    | Сведения об адресе здания, сооружения, объекта незавершенного строительства  | —  |
| 5.1.  | Сведения об ином месте нахождения здания, сооружения, объекта незавершенного строительства, не являющегося объектом адресации, в структурированном виде      | 457000, Российская Федерация, Челябинская область, Увельский муниципальный округ, Увельский поселок, Северная улица, дом 10А |
| 5.2.  | Дополнительные сведения о месте нахождения здания, сооружения, объекта незавершенного строительства  | —  |
| 6.    | Иные сведения  | —  |

**3. Пояснения к сведениям об объекте недвижимости с кадастровым номером** 74:21:1304004:50 :

|    |   |
|----|---|
| 1. | — |
|----|---|

**1. Сведения о характерных точках контура объекта недвижимости с кадастровым номером** 74:21:1304004:47 :

| Система координат                    |  | МСК-74, зона 2 |           |  |              |           | Зона № <u>2</u>   |  |
|--------------------------------------|--|----------------|-----------|--|--------------|-----------|---|--|
| Обозначение характерных точек границ | Содержатся в Едином государственном реестре недвижимости |                |           | Определены в ходе выполнения комплексных кадастровых работ |              |           | Метод определения координат                             | Формулы, примененные для расчета средней квадратической погрешности определения координат характерных точек (Mt), м, с подставленными в такие формулы значениями и итоговые (вычисленные) значения Mt, м |
|                                      | координаты, м  |                | Радиус, м | координаты, м  |              | Радиус, м |   |  |
|                                      | X  | Y              | R         | X  | Y            | R         |   |  |
| 1                                    | 2  | 3              | 4         | 5  | 6            | 7         | 8   | 9  |
| 253                                  | —  | —              | —         | 526 668,71   | 2 321 516,73 | —         | Метод спутниковых геодезических измерений (определений) | $\sqrt{(m0^2 + m1^2)} = \sqrt{(0,07^2 + 0,07^2)}$  |
| 254                                  | —  | —              | —         | 526 661,82   | 2 321 519,17 | —         |   |  |
| 255                                  | —  | —              | —         | 526 658,97   | 2 321 511,12 | —         |   |  |
| 256                                  | —  | —              | —         | 526 665,86   | 2 321 508,68 | —         |   |  |
| 253                                  | —  | —              | —         | 526 668,71   | 2 321 516,73 | —         |   |  |

**2. Сведения о характеристиках объекта недвижимости с кадастровым номером** 74:21:1304004:47 :

| № п/п | Наименование характеристики  | Значение характеристики   |
|-------|--|---|
| 1     | 2  | 3   |
| 1.    | Вид объекта недвижимости   | Здание  |
| 2.    | Ранее присвоенный государственный учетный номер (инвентарный) здания, сооружения, объекта незавершенного строительства                                       | Иной номер 74:021:05521:000001:000000, Инвентарный номер 5521, Инвентарный номер 75-1539, Условный номер 74:21:04:01:04:30:18:75-1539 |
| 3.    | Кадастровый номер земельного участка (земельных участков), в границах которого (которых) расположены здание, сооружение, объект незавершенного строительства | 74:21:1304004:12  |
| 4.    | Уникальный учетный номер кадастрового квартала, в границах которого расположены здание, сооружение, объект незавершенного строительства                      | 74:21:1304004   |

|      |   |  |
|------|---|--|
| 1    | 2   | 3  |
| 5.   | Сведения об адресе здания, сооружения, объекта незавершенного строительства   | —  |
| 5.1. | Сведения об ином месте нахождения здания, сооружения, объекта незавершенного строительства, не являющегося объектом адресации, в структурированном виде | 457000, Российская Федерация, Челябинская область, Увельский муниципальный округ, Увельский поселок, Северная улица, дом 6 |
| 5.2. | Дополнительные сведения о месте нахождения здания, сооружения, объекта незавершенного строительства   | —  |
| 6.   | Иные сведения   | —  |

**3. Пояснения к сведениям об объекте недвижимости с кадастровым номером** 74:21:1304004:47 :

|    |   |
|----|---|
| 1. | — |
|----|---|

**1. Сведения о характерных точках контура объекта недвижимости с кадастровым номером** 74:21:1304004:51 :

|                                      |  |   |                |  |              |           |   |  |   |
|--------------------------------------|--|---|----------------|--|--------------|-----------|---|--|---|
| Система координат                    |  |   | МСК-74, зона 2 |  |              |           | Зона №  |  | 2 |
| Обозначение характерных точек границ | Содержатся в Едином государственном реестре недвижимости |   |                | Определены в ходе выполнения комплексных кадастровых работ |              |           | Метод определения координат                             | Формулы, примененные для расчета средней квадратической погрешности определения координат характерных точек (Mt), м, с подставленными в такие формулы значениями и итоговые (вычисленные) значения Mt, м |   |
|                                      | координаты, м  |   | Радиус, м      | координаты, м  |              | Радиус, м |   |  |   |
|                                      | X  | Y | R              | X  | Y            | R         |   |  |   |
| 1                                    | 2  | 3 | 4              | 5  | 6            | 7         | 8   | 9  |   |
| 269                                  | —  | — | —              | 526 758,08   | 2 321 510,62 | —         | Метод спутниковых геодезических измерений (определений) | $\sqrt{(m0^2 + m1^2)} = \sqrt{(0,07^2 + 0,07^2)}$  |   |
| 270                                  | —  | — | —              | 526 760,72   | 2 321 518,14 | —         |   |  |   |
| 271                                  | —  | — | —              | 526 747,73   | 2 321 522,54 | —         |   |  |   |
| 272                                  | —  | — | —              | 526 745,28   | 2 321 515,14 | —         |   |  |   |
| 269                                  | —  | — | —              | 526 758,08   | 2 321 510,62 | —         |   |  |   |

**2. Сведения о характеристиках объекта недвижимости с кадастровым номером** 74:21:1304004:51 :

|       |                             |                         |
|-------|-----------------------------|-------------------------|
| № п/п | Наименование характеристики | Значение характеристики |
| 1     | 2                           | 3                       |
| 1.    | Вид объекта недвижимости    | Здание                  |

| 1    | 2  | 3   |
|------|--|---|
| 2.   | Ранее присвоенный государственный учетный номер (инвентарный) здания, сооружения, объекта незавершенного строительства                                       | Инвентарный номер 5524, Инвентарный номер 81-2843, Условный номер 74:21:000000:00:81-2843                                   |
| 3.   | Кадастровый номер земельного участка (земельных участков), в границах которого (которых) расположены здание, сооружение, объект незавершенного строительства | 74:21:1304004:15  |
| 4.   | Уникальный учетный номер кадастрового квартала, в границах которого расположены здание, сооружение, объект незавершенного строительства                      | 74:21:1304004   |
| 5.   | Сведения об адресе здания, сооружения, объекта незавершенного строительства  | —   |
| 5.1. | Сведения об ином месте нахождения здания, сооружения, объекта незавершенного строительства, не являющегося объектом адресации, в структурированном виде      | 457000, Российская Федерация, Челябинская область, Увельский муниципальный округ, Увельский поселок, Северная улица, дом 12 |
| 5.2. | Дополнительные сведения о месте нахождения здания, сооружения, объекта незавершенного строительства  | —   |
| 6.   | Иные сведения  | —   |

**3. Пояснения к сведениям об объекте недвижимости с кадастровым номером** 74:21:1304004:51 :

|    |   |
|----|---|
| 1. | — |
|----|---|

**1. Сведения о характерных точках контура объекта недвижимости с кадастровым номером** 74:21:1304004:48 :

Система координат МСК-74, зона 2 Зона № 2

| Обозначение характерных точек границ | Содержатся в Едином государственном реестре недвижимости |   |           | Определены в ходе выполнения комплексных кадастровых работ |              |           | Метод определения координат                             | Формулы, примененные для расчета средней квадратической погрешности определения координат характерных точек (Mt), м, с подставленными в такие формулы значениями и итоговые (вычисленные) значения Mt, м |
|--------------------------------------|--|---|-----------|--|--------------|-----------|---|--|
|                                      | координаты, м  |   | Радиус, м | координаты, м  |              | Радиус, м |   |  |
|                                      | X  | Y | R         | X  | Y            | R         |   |  |
| 1                                    | 2  | 3 | 4         | 5  | 6            | 7         | 8   | 9  |
| 257                                  | —  | — | —         | 526 872,99   | 2 321 464,93 | —         | Метод спутниковых геодезических измерений (определений) | $\sqrt{(m0^2 + m1^2)} = \sqrt{(0,07^2 + 0,07^2)}$  |
| н258У                                | —  | — | —         | 526 864,34   | 2 321 467,11 | —         |   |  |
| 264                                  | —  | — | —         | 526 855,87   | 2 321 469,33 | —         |   |  |

| 1     | 2 | 3 | 4          | 5            | 6            | 7 | 8   | 9   |
|-------|---|---|------------|--------------|--------------|---|---|---|
| 261   | — | — | —          | 526 853,31   | 2 321 459,54 | — | Метод спутниковых геодезических измерений (определений) | $\sqrt{(m_0^2 + m_1^2)} = \sqrt{(0,07^2 + 0,07^2)}$ |
| н262У | — | — | 526 861,86 | 2 321 457,30 | —            |   |   |   |
| н260У | — | — | 526 870,51 | 2 321 455,12 | —            |   |   |   |
| 257   | — | — | 526 872,99 | 2 321 464,93 | —            |   |   |   |

**2. Сведения о характеристиках объекта недвижимости с кадастровым номером** 74:21:1304004:48 :

| № п/п | Наименование характеристики  | Значение характеристики   |
|-------|--|---|
| 1     | 2  | 3   |
| 1.    | Вид объекта недвижимости   | Здание  |
| 2.    | Ранее присвоенный государственный учетный номер (инвентарный) здания, сооружения, объекта незавершенного строительства                                       | Инвентарный номер 5526  |
| 3.    | Кадастровый номер земельного участка (земельных участков), в границах которого (которых) расположены здание, сооружение, объект незавершенного строительства | 74:21:1304004:25  |
| 4.    | Уникальный учетный номер кадастрового квартала, в границах которого расположены здание, сооружение, объект незавершенного строительства                      | 74:21:1304004   |
| 5.    | Сведения об адресе здания, сооружения, объекта незавершенного строительства  | —   |
| 5.1.  | Сведения об ином месте нахождения здания, сооружения, объекта незавершенного строительства, не являющегося объектом адресации, в структурированном виде      | 457000, Российская Федерация, Челябинская область, Увельский муниципальный округ, Увельский поселок, Северная улица, дом 20 |
| 5.2.  | Дополнительные сведения о месте нахождения здания, сооружения, объекта незавершенного строительства  | —   |
| 6.    | Иные сведения  | —   |

**3. Пояснения к сведениям об объекте недвижимости с кадастровым номером** 74:21:1304004:48 :

|    |   |
|----|---|
| 1. | — |
|----|---|

**1. Сведения о характерных точках контура объекта недвижимости с кадастровым номером** 74:21:1304004:39 :

| Система координат                    |  | МСК-74, зона 2 |           |  |              |           | Зона № <u>2</u>   |  |
|--------------------------------------|--|----------------|-----------|--|--------------|-----------|---|--|
| Обозначение характерных точек границ | Содержатся в Едином государственном реестре недвижимости |                |           | Определены в ходе выполнения комплексных кадастровых работ |              |           | Метод определения координат                             | Формулы, примененные для расчета средней квадратической погрешности определения координат характерных точек (Mt), м, с подставленными в такие формулы значениями и итоговые (вычисленные) значения Mt, м |
|                                      | координаты, м  |                | Радиус, м | координаты, м  |              | Радиус, м |   |  |
|                                      | X  | Y              | R         | X  | Y            | R         |   |  |
| 1                                    | 2  | 3              | 4         | 5  | 6            | 7         | 8   | 9  |
| 226                                  | —  | —              | —         | 526 808,30   | 2 321 542,35 | —         | Метод спутниковых геодезических измерений (определений) | $\sqrt{(m0^2 + m1^2)} = \sqrt{(0,07^2 + 0,07^2)}$  |
| н67У                                 | —  | —              | —         | 526 812,25   | 2 321 554,00 | —         |   |  |
| н64У                                 | —  | —              | —         | 526 804,50   | 2 321 556,46 | —         |   |  |
| 227                                  | —  | —              | —         | 526 801,81   | 2 321 549,33 | —         |   |  |
| 228                                  | —  | —              | —         | 526 799,68   | 2 321 549,94 | —         |   |  |
| 229                                  | —  | —              | —         | 526 798,41   | 2 321 546,00 | —         |   |  |
| 226                                  | —  | —              | —         | 526 808,30   | 2 321 542,35 | —         |   |  |

**2. Сведения о характеристиках объекта недвижимости с кадастровым номером** 74:21:1304004:39 :

| № п/п | Наименование характеристики  | Значение характеристики |
|-------|--|-------------------------|
| 1     | 2  | 3                       |
| 1.    | Вид объекта недвижимости   | Здание                  |
| 2.    | Ранее присвоенный государственный учетный номер (инвентарный) здания, сооружения, объекта незавершенного строительства                                       | Инвентарный номер 6553  |
| 3.    | Кадастровый номер земельного участка (земельных участков), в границах которого (которых) расположены здание, сооружение, объект незавершенного строительства | 74:21:1304004:5         |

| 1    | 2   | 3   |
|------|---|---|
| 4.   | Уникальный учетный номер кадастрового квартала, в границах которого расположены здание, сооружение, объект незавершенного строительства                 | 74:21:1304004   |
| 5.   | Сведения об адресе здания, сооружения, объекта незавершенного строительства   | —   |
| 5.1. | Сведения об ином месте нахождения здания, сооружения, объекта незавершенного строительства, не являющегося объектом адресации, в структурированном виде | 457000, Российская Федерация, Челябинская область, Увельский муниципальный округ, Увельский поселок, Олега Кошевого улица, дом 15 |
| 5.2. | Дополнительные сведения о месте нахождения здания, сооружения, объекта незавершенного строительства   | —   |
| 6.   | Иные сведения   | —   |

**3. Пояснения к сведениям об объекте недвижимости с кадастровым номером** 74:21:1304004:39 :

1. —

**1. Сведения о характерных точках контура объекта недвижимости с кадастровым номером** 74:21:1304004:44 :

Система координат МСК-74, зона 2 Зона № 2

| Обозначение характерных точек границ | Содержатся в Едином государственном реестре недвижимости |   |           | Определены в ходе выполнения комплексных кадастровых работ |              |           | Метод определения координат                             | Формулы, примененные для расчета средней квадратической погрешности определения координат характерных точек (Mt), м, с подставленными в такие формулы значениями и итоговые (вычисленные) значения Mt, м |
|--------------------------------------|--|---|-----------|--|--------------|-----------|---|--|
|                                      | координаты, м  |   | Радиус, м | координаты, м  |              | Радиус, м |   |  |
|                                      | X  | Y | R         | X  | Y            | R         |   |  |
| 1                                    | 2  | 3 | 4         | 5  | 6            | 7         | 8   | 9  |
| 238                                  | —  | — | —         | 526 830,65   | 2 321 535,92 | —         | Метод спутниковых геодезических измерений (определений) | $\sqrt{(m0^2 + m1^2)} = \sqrt{(0,07^2 + 0,07^2)}$  |
| 239                                  | —  | — | —         | 526 834,81   | 2 321 543,77 | —         |   |  |
| 240                                  | —  | — | —         | 526 829,65   | 2 321 546,42 | —         |   |  |
| 241                                  | —  | — | —         | 526 828,30   | 2 321 544,16 | —         |   |  |
| 242                                  | —  | — | —         | 526 826,06   | 2 321 545,34 | —         |   |  |
| 243                                  | —  | — | —         | 526 823,00   | 2 321 539,55 | —         |   |  |

|     |   |   |   |            |              |   |   |   |
|-----|---|---|---|------------|--------------|---|---|---|
| 1   | 2 | 3 | 4 | 5          | 6            | 7 | 8   | 9   |
| 238 | — | — | — | 526 830,65 | 2 321 535,92 | — | Метод спутниковых геодезических измерений (определений) | $\sqrt{(m_0^2 + m_1^2)} = \sqrt{(0,07^2 + 0,07^2)}$ |

**2. Сведения о характеристиках объекта недвижимости с кадастровым номером** 74:21:1304004:44 :

| № п/п | Наименование характеристики  | Значение характеристики   |
|-------|--|---|
| 1     | 2  | 3   |
| 1.    | Вид объекта недвижимости   | Здание  |
| 2.    | Ранее присвоенный государственный учетный номер (инвентарный) здания, сооружения, объекта незавершенного строительства                                       | Инвентарный номер 6555, Условный номер 74-74-21/013/2011-143  |
| 3.    | Кадастровый номер земельного участка (земельных участков), в границах которого (которых) расположены здание, сооружение, объект незавершенного строительства | 74:21:1304004:6   |
| 4.    | Уникальный учетный номер кадастрового квартала, в границах которого расположены здание, сооружение, объект незавершенного строительства                      | 74:21:1304004   |
| 5.    | Сведения об адресе здания, сооружения, объекта незавершенного строительства  | —   |
| 5.1.  | Сведения об ином месте нахождения здания, сооружения, объекта незавершенного строительства, не являющегося объектом адресации, в структурированном виде      | 457000, Российская Федерация, Челябинская область, Увельский муниципальный округ, Увельский поселок, Олега Кошевого улица, дом 17 |
| 5.2.  | Дополнительные сведения о месте нахождения здания, сооружения, объекта незавершенного строительства  | —   |
| 6.    | Иные сведения  | —   |

**3. Пояснения к сведениям об объекте недвижимости с кадастровым номером** 74:21:1304004:44 :

|    |   |
|----|---|
| 1. | — |
|----|---|

**1. Сведения о характерных точках контура объекта недвижимости с кадастровым номером** 74:21:1304004:69 :

|                                      |  |                |           |  |   |           |                             |  |
|--------------------------------------|--|----------------|-----------|--|---|-----------|-----------------------------|--|
| Система координат                    |  | МСК-74, зона 2 |           |  |   | Зона №    |                             | 2  |
| Обозначение характерных точек границ | Содержатся в Едином государственном реестре недвижимости |                |           | Определены в ходе выполнения комплексных кадастровых работ |   |           | Метод определения координат | Формулы, примененные для расчета средней квадратической погрешности определения координат характерных точек (Mt), м, с подставленными в такие формулы значениями и итоговые (вычисленные) значения Mt, м |
|                                      | координаты, м  |                | Радиус, м | координаты, м  |   | Радиус, м |                             |  |
|                                      | X  | Y              | R         | X  | Y | R         |                             |  |

| 1   | 2 | 3 | 4          | 5            | 6            | 7 | 8   | 9   |
|-----|---|---|------------|--------------|--------------|---|---|---|
| 273 | — | — | —          | 526 612,39   | 2 321 553,02 | — | Метод спутниковых геодезических измерений (определений) | $\sqrt{(m_0^2 + m_1^2)} = \sqrt{(0,07^2 + 0,07^2)}$ |
| 274 | — | — | 526 614,39 | 2 321 563,73 | —            |   |   |   |
| 275 | — | — | —          | 526 600,97   | 2 321 566,33 | — |   |   |
| 276 | — | — | —          | 526 598,96   | 2 321 555,45 | — |   |   |
| 273 | — | — | —          | 526 612,39   | 2 321 553,02 | — |   |   |

**2. Сведения о характеристиках объекта недвижимости с кадастровым номером** 74:21:1304004:69 :

| № п/п | Наименование характеристики  | Значение характеристики   |
|-------|--|---|
| 1     | 2  | 3   |
| 1.    | Вид объекта недвижимости   | Здание  |
| 2.    | Ранее присвоенный государственный учетный номер (инвентарный) здания, сооружения, объекта незавершенного строительства                                       | Инвентарный номер 6193, Условный номер 74-74-21/007/2008-235  |
| 3.    | Кадастровый номер земельного участка (земельных участков), в границах которого (которых) расположены здание, сооружение, объект незавершенного строительства | 74:21:1304004:16  |
| 4.    | Уникальный учетный номер кадастрового квартала, в границах которого расположены здание, сооружение, объект незавершенного строительства                      | 74:21:1304004   |
| 5.    | Сведения об адресе здания, сооружения, объекта незавершенного строительства  | —   |
| 5.1.  | Сведения об ином месте нахождения здания, сооружения, объекта незавершенного строительства, не являющегося объектом адресации, в структурированном виде      | 457000, Российская Федерация, Челябинская область, Увельский муниципальный округ, Увельский поселок, Заводская улица, дом 1 |
| 5.2.  | Дополнительные сведения о месте нахождения здания, сооружения, объекта незавершенного строительства  | —   |
| 6.    | Иные сведения  | —   |

**3. Пояснения к сведениям об объекте недвижимости с кадастровым номером** 74:21:1304004:69 :

|    |   |
|----|---|
| 1. | — |
|----|---|

**1. Сведения о характерных точках контура объекта недвижимости с кадастровым номером** 74:21:0000000:1804 :

| Система координат                    |  | МСК-74, зона 2 |           |  |              |           | Зона № <u>2</u>   |  |
|--------------------------------------|--|----------------|-----------|--|--------------|-----------|---|--|
| Обозначение характерных точек границ | Содержатся в Едином государственном реестре недвижимости |                |           | Определены в ходе выполнения комплексных кадастровых работ |              |           | Метод определения координат                             | Формулы, примененные для расчета средней квадратической погрешности определения координат характерных точек (Mt), м, с подставленными в такие формулы значениями и итоговые (вычисленные) значения Mt, м |
|                                      | координаты, м  |                | Радиус, м | координаты, м  |              | Радиус, м |   |  |
|                                      | X  | Y              | R         | X  | Y            | R         |   |  |
| 1                                    | 2  | 3              | 4         | 5  | 6            | 7         | 8   | 9  |
| 281                                  | —  | —              | —         | 526 900,93   | 2 321 516,74 | —         | Метод спутниковых геодезических измерений (определений) | $\sqrt{(m0^2 + m1^2)} = \sqrt{(0,07^2 + 0,07^2)}$  |
| 282                                  | —  | —              | —         | 526 892,55   | 2 321 520,45 | —         |   |  |
| 283                                  | —  | —              | —         | 526 889,34   | 2 321 512,86 | —         |   |  |
| 284                                  | —  | —              | —         | 526 897,57   | 2 321 509,16 | —         |   |  |
| 281                                  | —  | —              | —         | 526 900,93   | 2 321 516,74 | —         |   |  |

**2. Сведения о характеристиках объекта недвижимости с кадастровым номером** 74:21:0000000:1804 :

| № п/п | Наименование характеристики  | Значение характеристики                                      |
|-------|--|--|
| 1     | 2  | 3  |
| 1.    | Вид объекта недвижимости   | Здание   |
| 2.    | Ранее присвоенный государственный учетный номер (инвентарный) здания, сооружения, объекта незавершенного строительства                                       | Инвентарный номер 6561, Условный номер 74-74-21/006/2012-220 |
| 3.    | Кадастровый номер земельного участка (земельных участков), в границах которого (которых) расположены здание, сооружение, объект незавершенного строительства | 74:21:1304004:31, 74:21:1304004:32                           |
| 4.    | Уникальный учетный номер кадастрового квартала, в границах которого расположены здание, сооружение, объект незавершенного строительства                      | 74:21:1304004  |

| 1    | 2   | 3   |
|------|---|---|
| 5.   | Сведения об адресе здания, сооружения, объекта незавершенного строительства   | —   |
| 5.1. | Сведения об ином месте нахождения здания, сооружения, объекта незавершенного строительства, не являющегося объектом адресации, в структурированном виде | 457000, Российская Федерация, Челябинская область, Увельский муниципальный округ, Увельский поселок, Олега Кошевого улица, дом 23 |
| 5.2. | Дополнительные сведения о месте нахождения здания, сооружения, объекта незавершенного строительства   | —   |
| 6.   | Иные сведения   | —   |

**3. Пояснения к сведениям об объекте недвижимости с кадастровым номером** 74:21:0000000:1804 :

|    |   |
|----|---|
| 1. | — |
|----|---|

**1. Сведения о характерных точках контура объекта недвижимости с кадастровым номером** 74:21:1313004:99 :

| Система координат                    |  | МСК-74, зона 2 |           |  |              |           | Зона № 2  |  |
|--------------------------------------|--|----------------|-----------|--|--------------|-----------|---|--|
| Обозначение характерных точек границ | Содержатся в Едином государственном реестре недвижимости |                |           | Определены в ходе выполнения комплексных кадастровых работ |              |           | Метод определения координат                             | Формулы, примененные для расчета средней квадратической погрешности определения координат характерных точек (Mt), м, с подставленными в такие формулы значениями и итоговые (вычисленные) значения Mt, м |
|                                      | координаты, м  |                | Радиус, м | координаты, м  |              | Радиус, м |   |  |
|                                      | X  | Y              | R         | X  | Y            | R         |   |  |
| 1                                    | 2  | 3              | 4         | 5  | 6            | 7         | 8   | 9  |
| 277                                  | —  | —              | —         | 526 639,99   | 2 321 529,12 | —         | Метод спутниковых геодезических измерений (определений) | $\sqrt{(m0^2 + m1^2)} = \sqrt{(0,07^2 + 0,07^2)}$  |
| 278                                  | —  | —              | —         | 526 636,88   | 2 321 519,81 | —         |   |  |
| 279                                  | —  | —              | —         | 526 642,81   | 2 321 518,05 | —         |   |  |
| 280                                  | —  | —              | —         | 526 645,75   | 2 321 527,14 | —         |   |  |
| 277                                  | —  | —              | —         | 526 639,99   | 2 321 529,12 | —         |   |  |

**2. Сведения о характеристиках объекта недвижимости с кадастровым номером** 74:21:1313004:99 :

| № п/п | Наименование характеристики | Значение характеристики |
|-------|-----------------------------|-------------------------|
| 1     | 2                           | 3                       |
| 1.    | Вид объекта недвижимости    | Здание                  |

| 1   | 2  | 3  |
|---|--|--|
| 2.  | Ранее присвоенный государственный учетный номер (инвентарный) здания, сооружения, объекта незавершенного строительства                                       | Инвентарный номер 5520, Условный номер 74-74/021-000000000067958-000   |
| 3.  | Кадастровый номер земельного участка (земельных участков), в границах которого (которых) расположены здание, сооружение, объект незавершенного строительства | 74:21:1304004:14   |
| 4.  | Уникальный учетный номер кадастрового квартала, в границах которого расположены здание, сооружение, объект незавершенного строительства                      | 74:21:1304004  |
| 5.  | Сведения об адресе здания, сооружения, объекта незавершенного строительства  | —  |
| 5.1.  | Сведения об ином месте нахождения здания, сооружения, объекта незавершенного строительства, не являющегося объектом адресации, в структурированном виде      | 457000, Российская Федерация, Челябинская область, Увельский муниципальный округ, Увельский поселок, Северная улица, земельный участок 4 |
| 5.2.  | Дополнительные сведения о месте нахождения здания, сооружения, объекта незавершенного строительства  | —  |
| 6.  | Иные сведения  | —  |
| <b>3. Пояснения к сведениям об объекте недвижимости с кадастровым номером</b> |  | <u>74:21:1313004:99</u> :  |
| 1.  | —  |  |

**Сведения о зданиях, сооружениях, объектах незавершенного строительства,  
необходимые для исправления реестровых ошибок в сведениях об описании их местоположения**

**1. Сведения о характерных точках контура** \_\_\_\_\_  
 вид объекта недвижимости (здание, сооружение, объект незавершенного строительства)  
 с кадастровым номером \_\_\_\_\_ :

Система координат \_\_\_\_\_ Зона № \_\_\_\_\_

| Обозначение<br>характерных<br>точек<br>границ | Содержатся в Едином государственном реестре недвижимости |   |           | Определены в ходе выполнения комплексных кадастровых работ |   |           | Метод определения координат | Формулы, примененные для расчета средней квадратической погрешности определения координат характерных точек (Mt), м, с подставленными в такие формулы значениями и итоговые (вычисленные) значения Mt, м |
|---|--|---|-----------|--|---|-----------|-----------------------------|--|
|   | координаты, м  |   | Радиус, м | координаты, м  |   | Радиус, м |                             |  |
|   | X  | Y | R         | X  | Y | R         |                             |  |
| 1   | 2  | 3 | 4         | 5  | 6 | 7         | 8                           | 9  |
|   |  |   |           |  |   |           |                             |  |

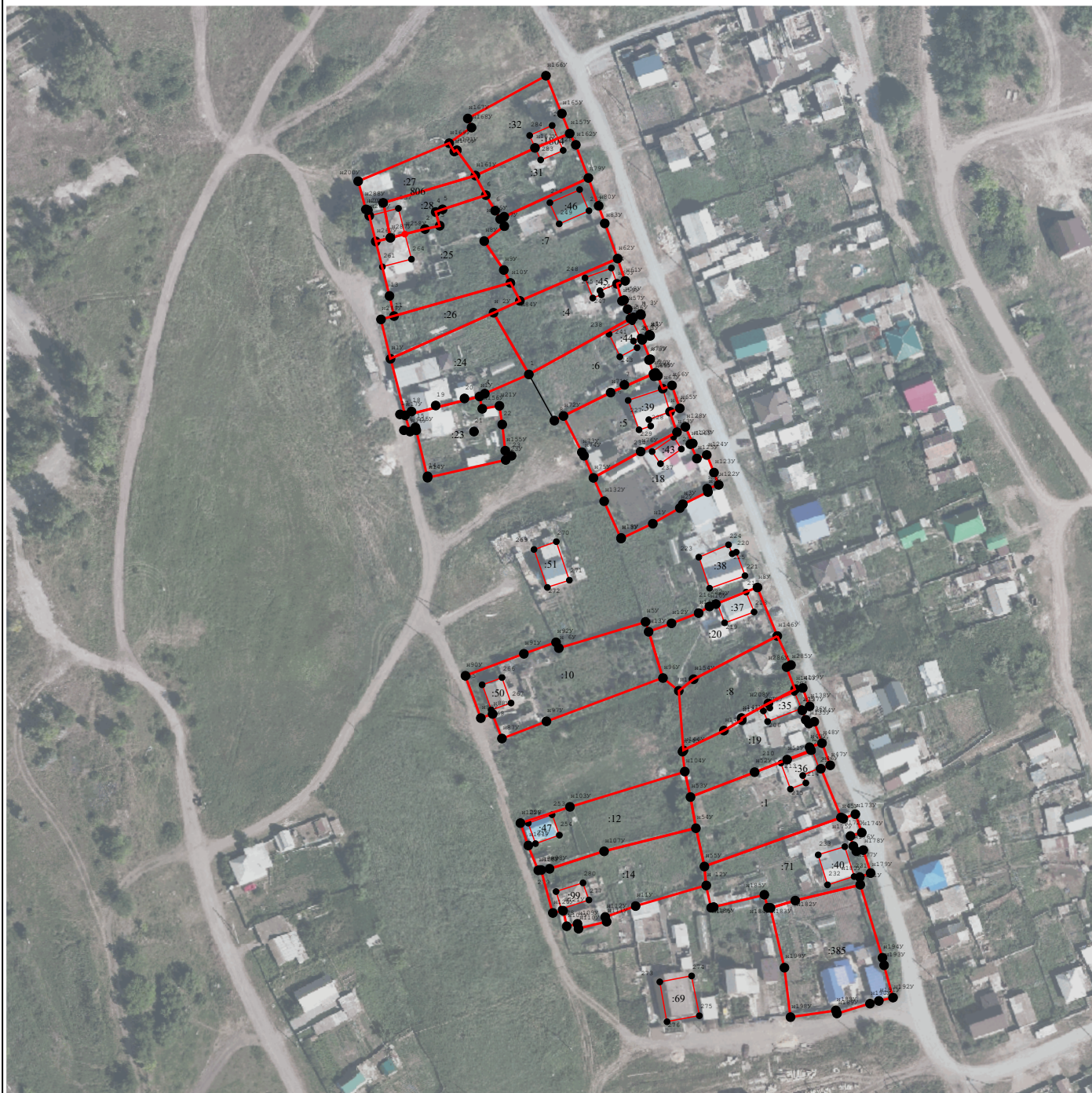
**2. Иные сведения об объекте недвижимости с кадастровым номером** \_\_\_\_\_ :

1. \_\_\_\_\_

**3. Пояснения к сведениям об объекте недвижимости с кадастровым номером** \_\_\_\_\_ :






1. \_\_\_\_\_

## Схема границ земельных участков



Масштаб 1:2 000

### Условные обозначения:

-  - вновь образованная часть границы, сведения о которой достаточны для определения ее местоположения
-  - существующая часть границы, имеющиеся в ЕГРН сведения о которой достаточны для определения ее местоположения
-  - существующая часть границы, имеющиеся в ЕГРН сведения о которой не достаточны для определения ее местоположения
-  - граница кадастрового квартала
-  - граница территориальной зоны

# Схема границ земельных участков




Масштаб 1:1 000

# Схема границ земельных участков



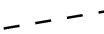




Масштаб 1:1 000

## Схема геодезических построений



### Условные обозначения:

-  - Вновь образованная часть границы, сведения о которой достаточны для определения ее местоположения
-  - Существующая часть границы, имеющиеся в ЕГРН сведения о которой достаточны для определения ее местоположения
-  - Существующая часть границы, имеющиеся в ЕГРН сведения о которой не достаточны для определения ее местоположения
-  - Граница кадастрового квартала
-  - Граница территориальной зоны